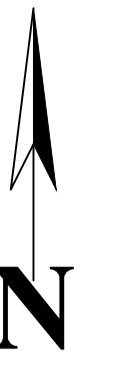


PLAN CADASTRAL

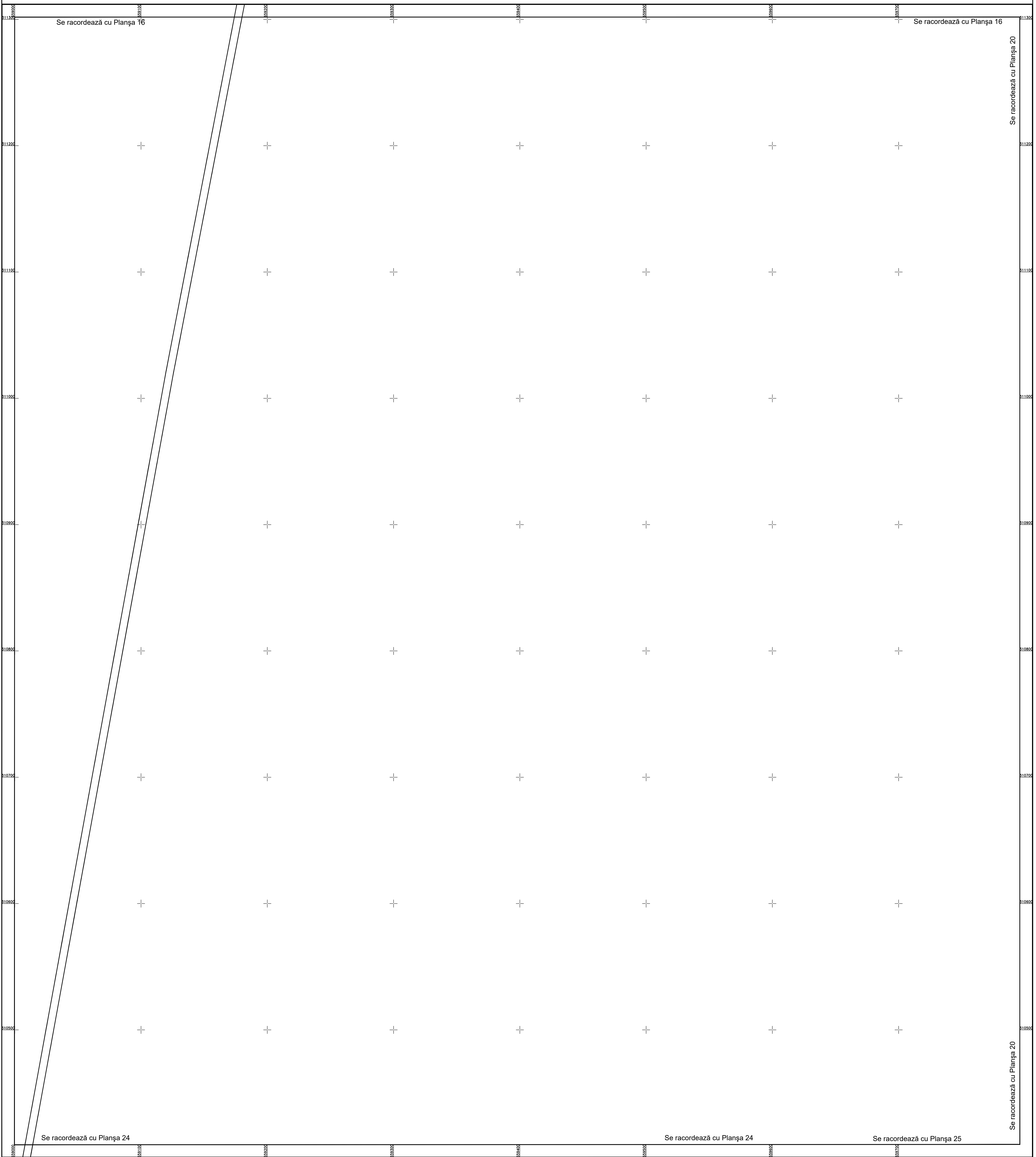
U.A.T. Dorobanțu, județul CĂLĂRAȘI, Sectoarele Cadastrale: 0, 40, 42, 46

Scara 1:1000

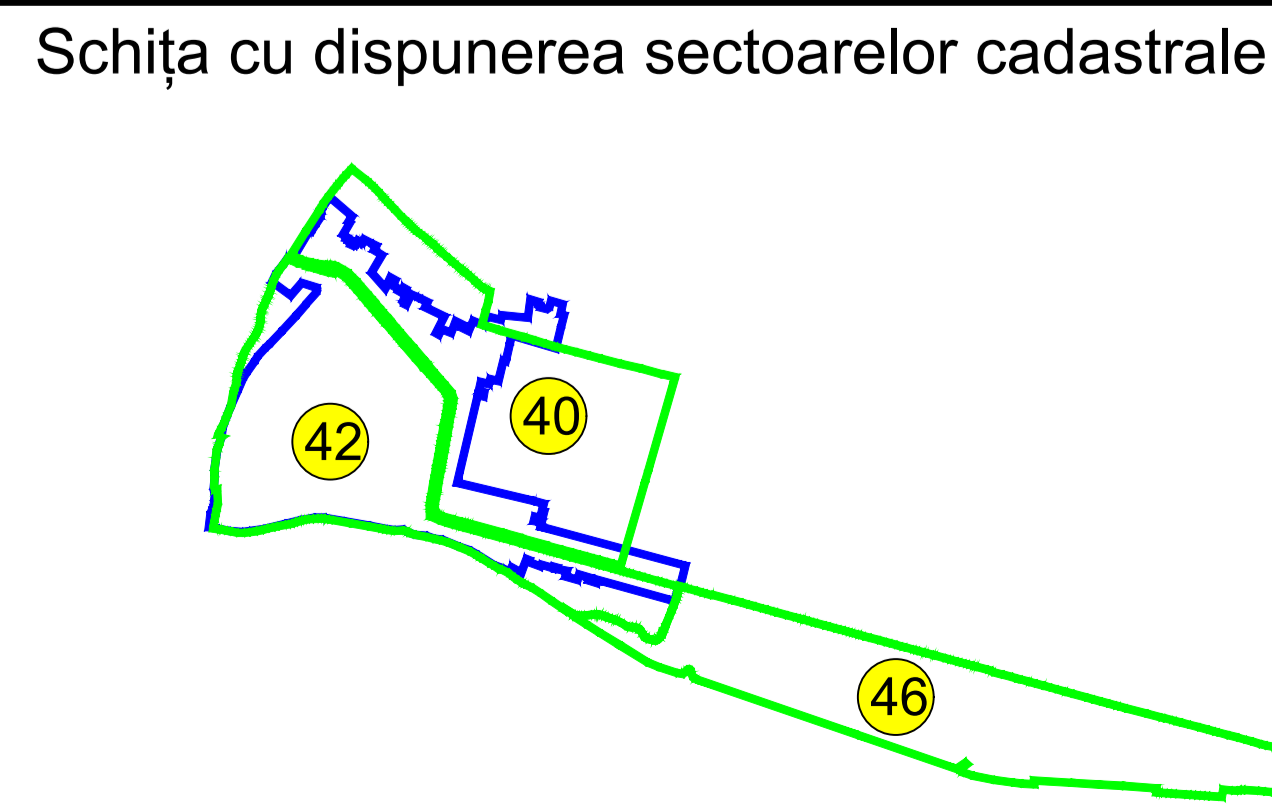
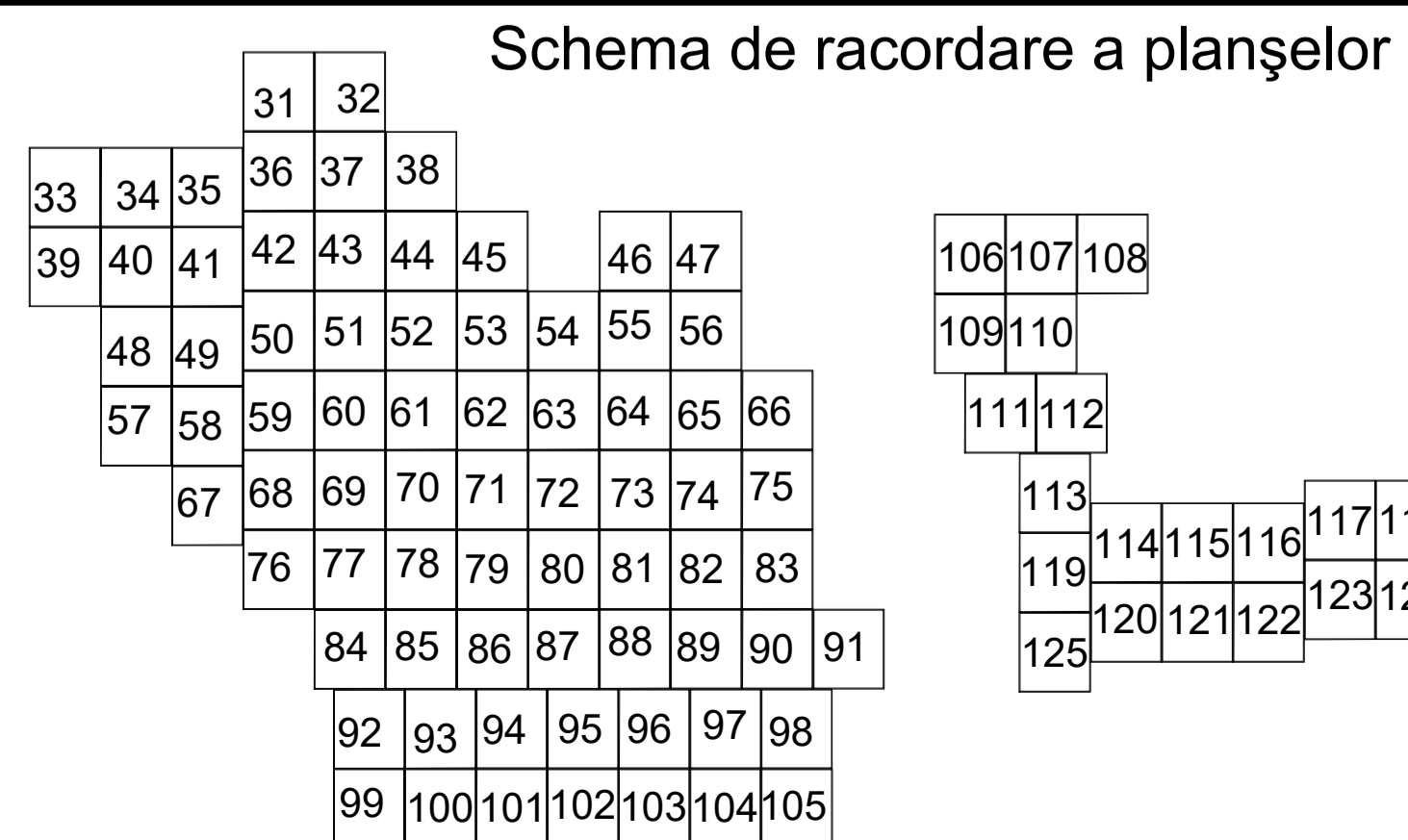
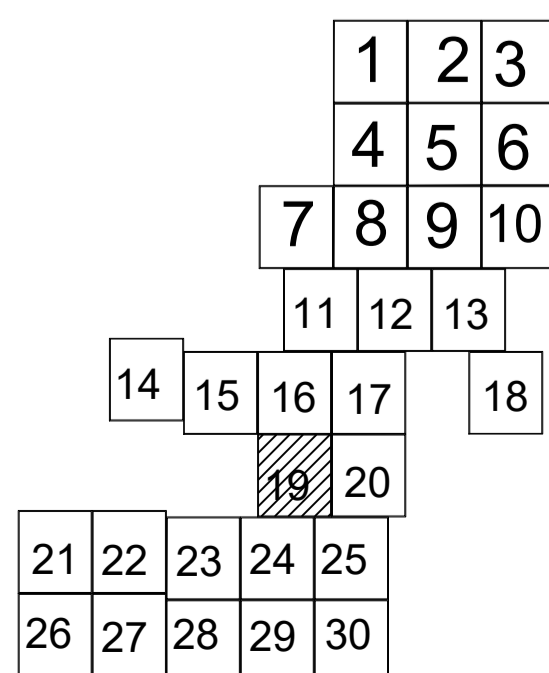
Sistem de proiecție STEREO' 1970



Planșa 19



Data: februarie 2024
SC Komora
Engineering
SRL



LEGENDĂ:

	Limită UAT
	Limită sector cadastral
	Limită intravilan
	Limită tarla
	Limită imobil
	Limită drum
	Limită construcții
1	Număr construcții
CV32	Limită construcții
40	Număr tarla
6248	Număr sector cadastral
	ID imobil