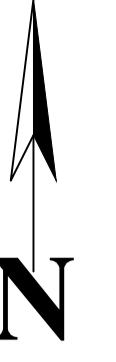


PLAN CADASTRAL


U.A.T. Dorobanțu, județul CĂLĂRAȘI, Sectoarele Cadastrale: 0, 40, 42, 46

Scara 1:1000

Sistem de proiecție STEREO' 1970



Planșa 15

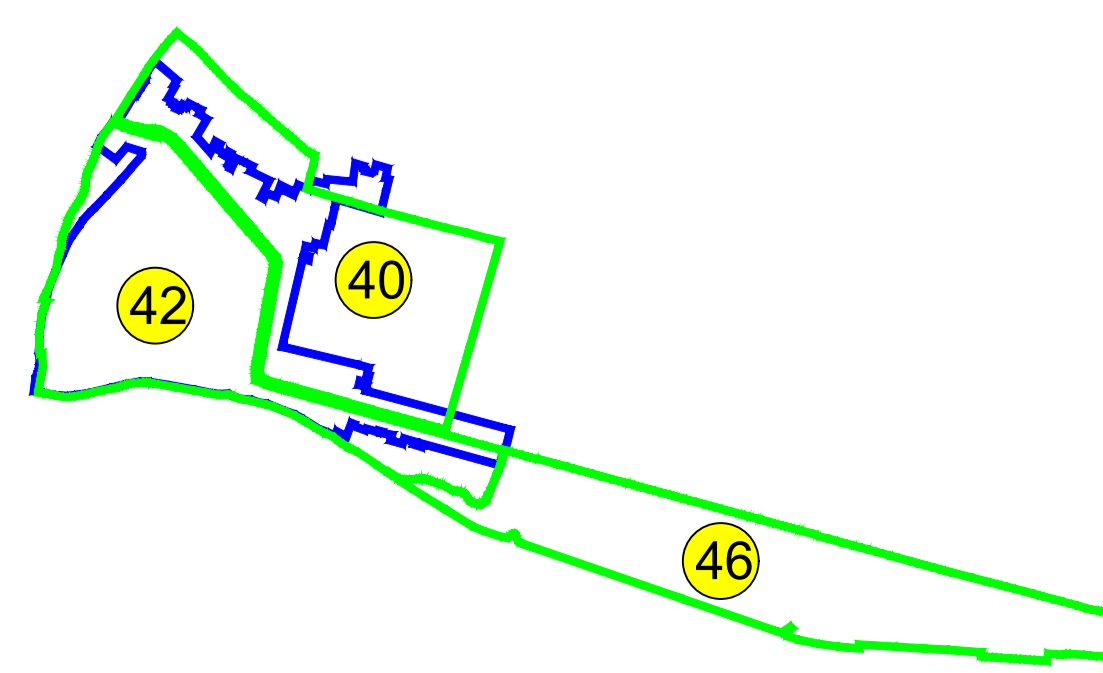
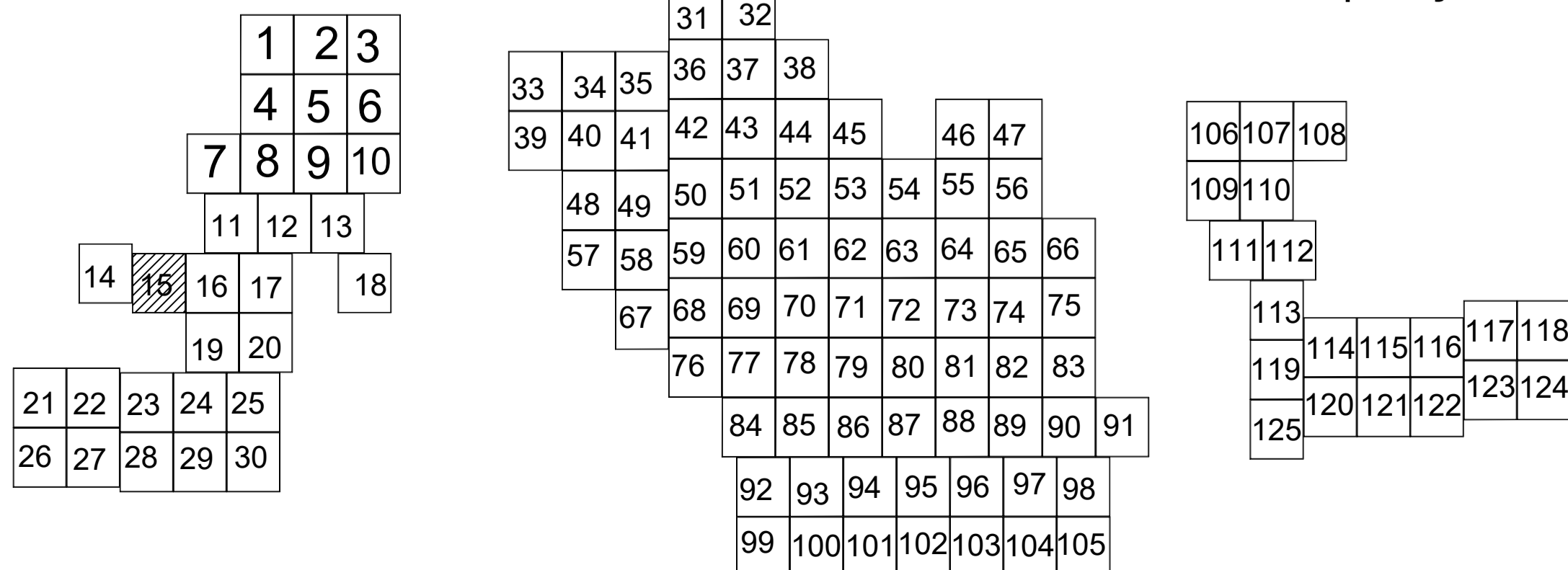


Schema de racordare a planșelor

Schița cu dispunerea sectoarelor cadastrale

LEGENDĂ:

Data: februarie 2024
SC Komora
Engineering
SRL



—	Limită UAT
—	Limită sector cadastral
—	Limită intravilan
—	Limită tarla
—	Limită imobil
—	Limită drum
—	Limită construcții
1	Număr construcții
CV32	Număr tarla
40	Număr sector cadastral
6248	ID imobil