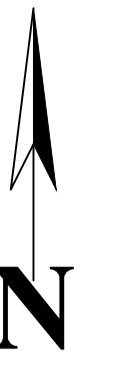


# PLAN CADASTRAL

U.A.T. Dorobanțu, județul CĂLĂRAȘI, Sectoarele Cadastrale: 0, 40, 42, 46

Scara 1:1000

Sistem de proiecție STEREO' 1970



Planșa 123

Se racordează cu Planșa 117

Se racordează cu Planșa 117

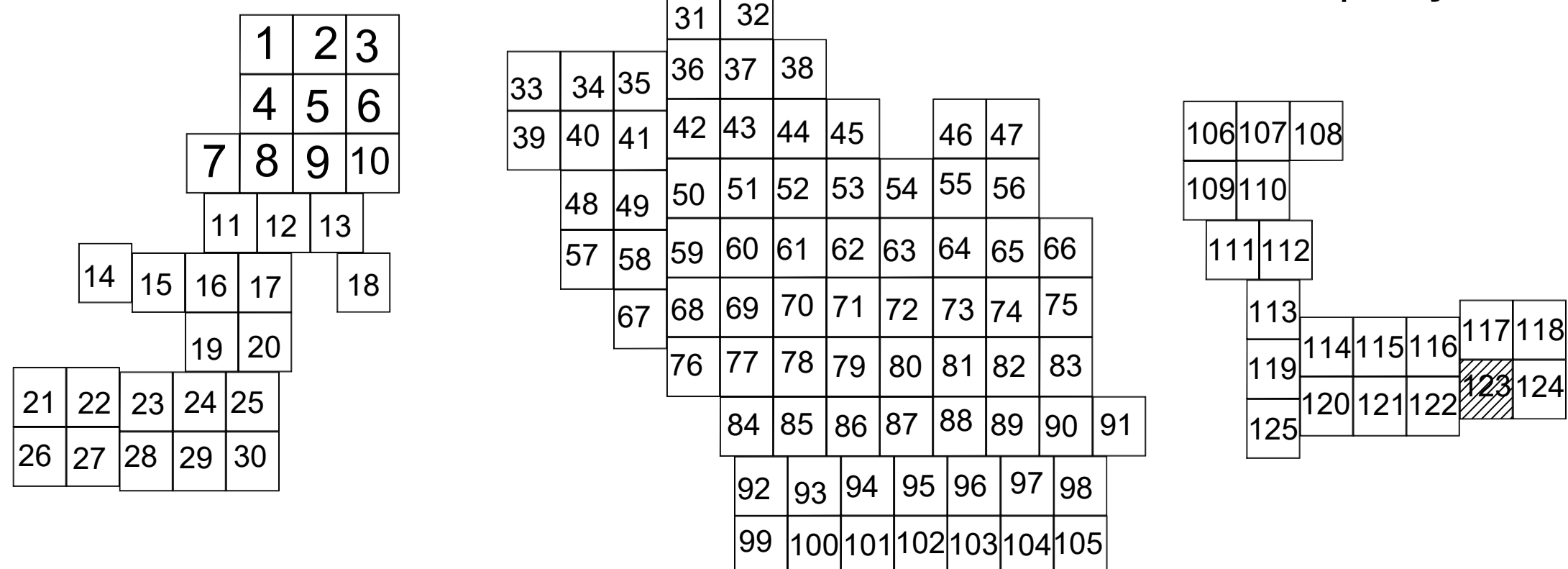
Se racordează cu Planșa 124

Se racordează cu Planșa 122

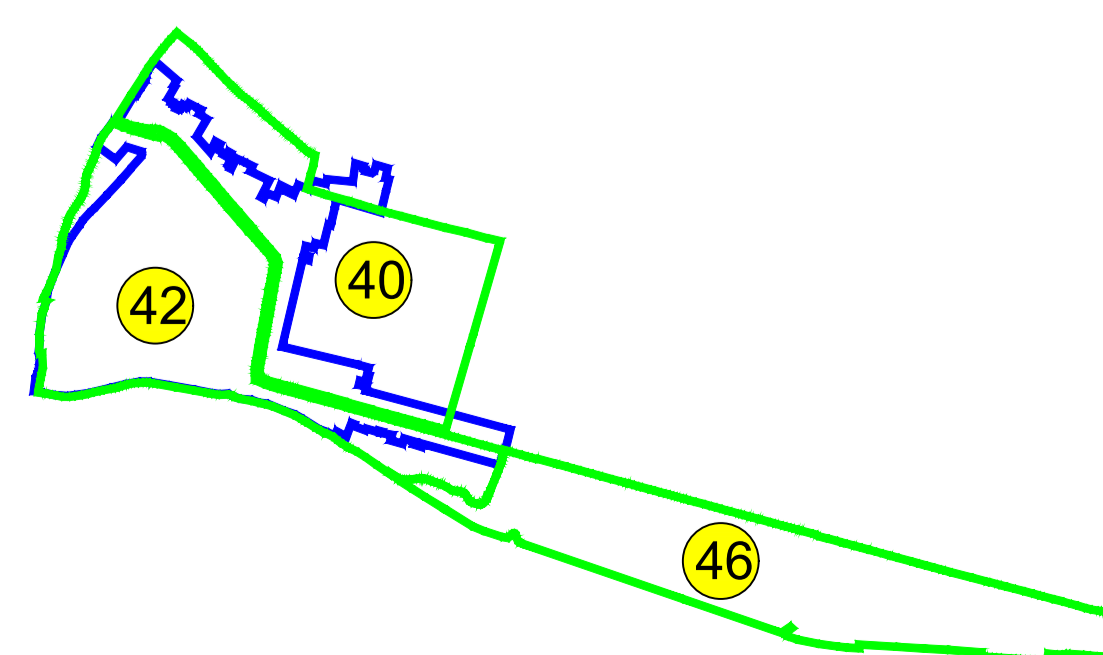
Se racordează cu Planșa 122

Se racordează cu Planșa 124

Data: februarie 2024  
SC Komora  
Engineering  
SRL



Schița cu dispunerea sectoarelor cadastrale



### LEGENDĂ:

- Limită UAT
- Limită sector cadastral
- Limită intravilan
- Limită tarla
- Limită imobil
- Limită drum
- Limită construcții
- 1 Număr construcții
- CV32 Număr tarla
- 40 Număr sector cadastral
- 6248 ID imobil