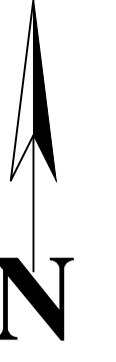
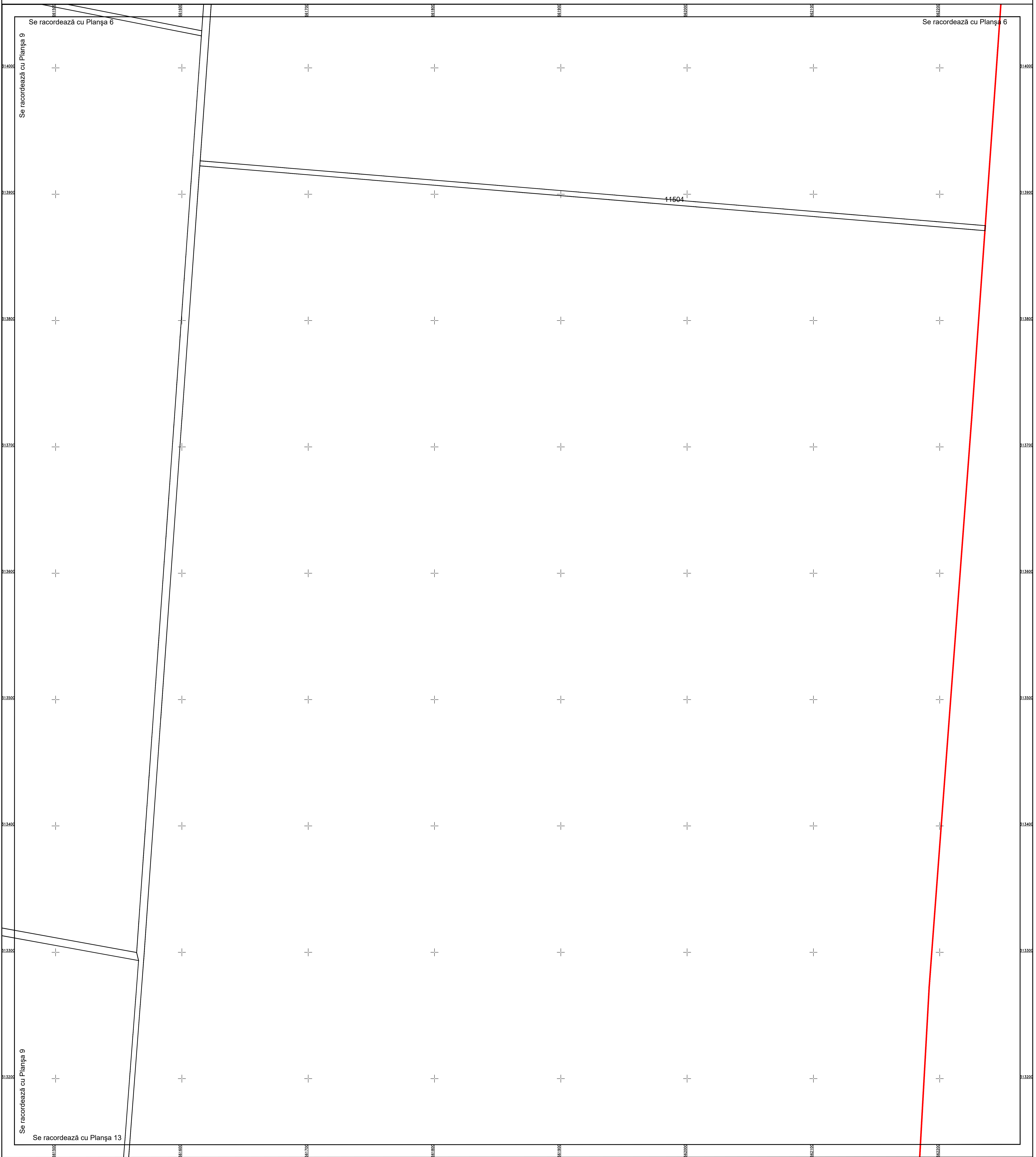


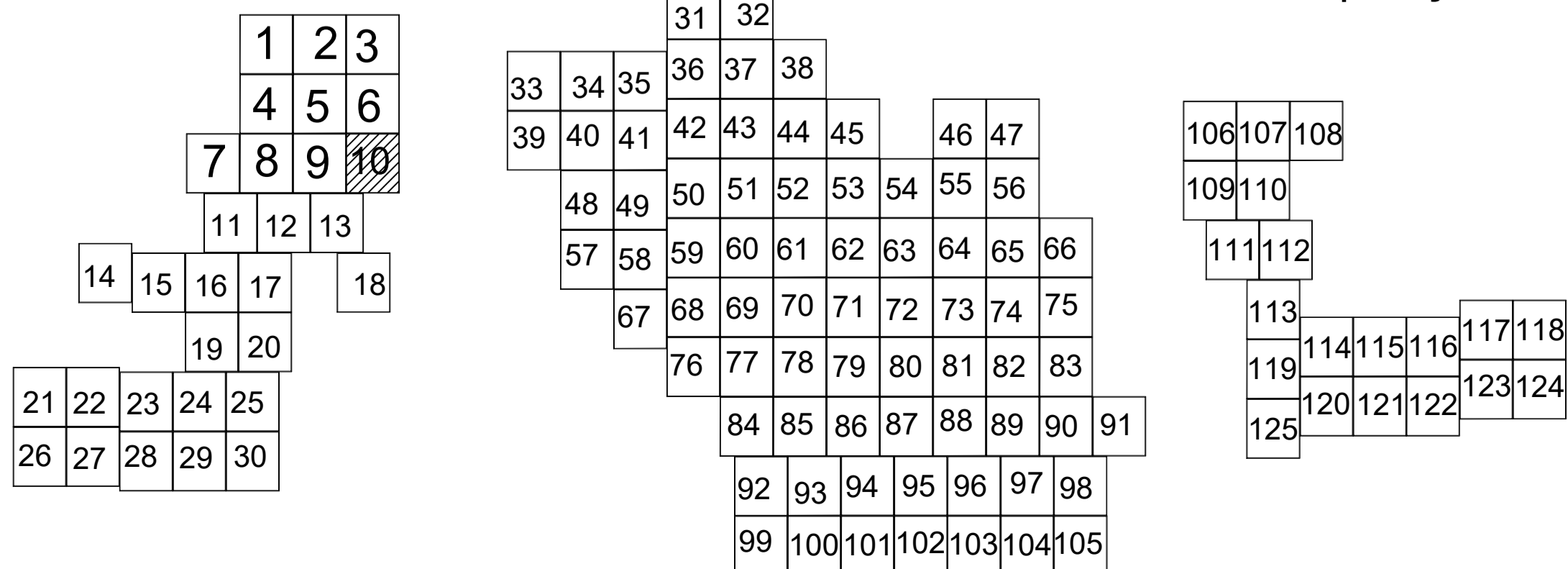
PLAN CADASTRAL
 U.A.T. Dorobanțu, județul CĂLĂRAȘI, Sectoarele Cadastrale: 0, 40, 42, 46
 Scara 1:1000
 Sistem de proiecție STEREO' 1970



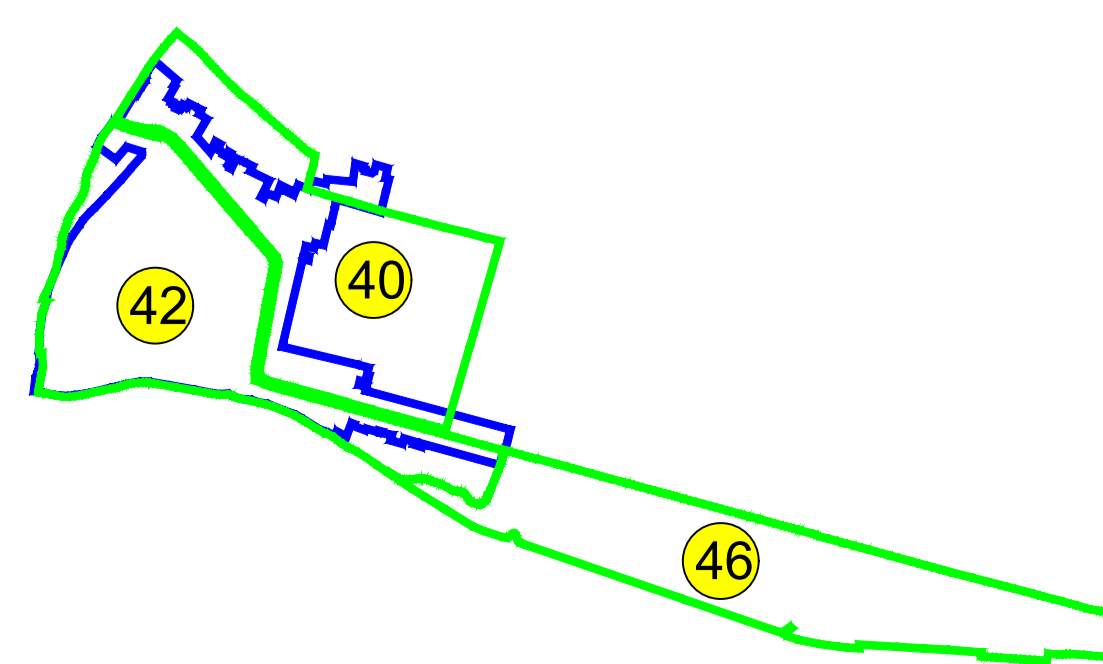
Planșa 10



Data: februarie 2024
 SC Komora
 Engineering
 SRL



Schița cu dispunerea sectoarelor cadastrale



LEGENDĂ:

- Limită UAT
- Limită sector cadastral
- Limită intravilan
- Limită tarla
- Limită imobil
- Limită drum
- Limită construcții
- 1 Număr construcții
- CV32 Număr tarla
- 40 Număr sector cadastral
- 6248 ID imobil