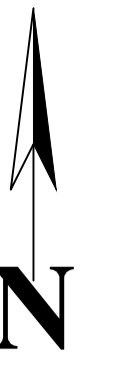


PLAN CADASTRAL AL INTRAVILANULUI

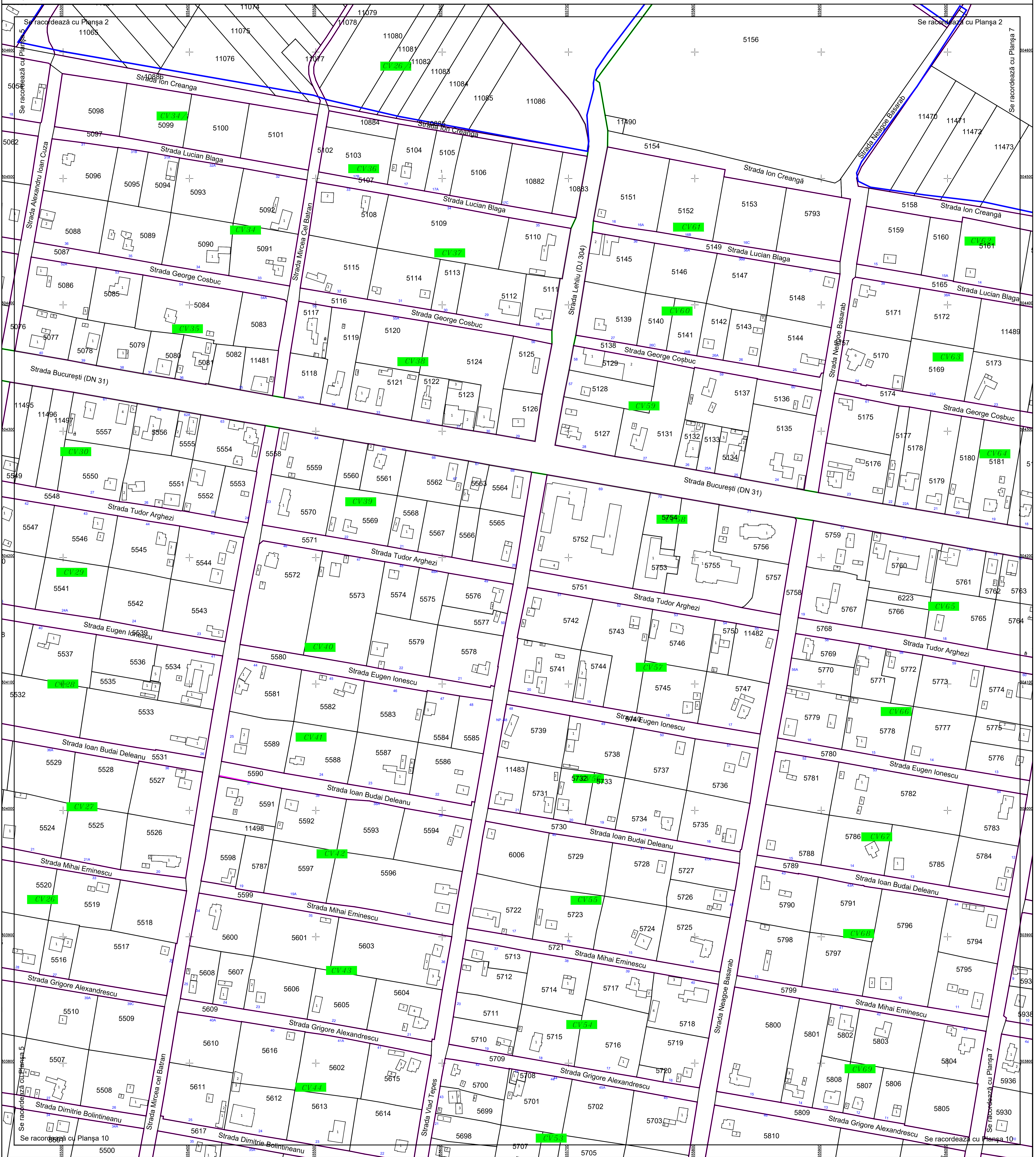
U.A.T. Dorobanțu, județul CĂLĂRAȘI, Sectoarele Cadastrale: 34, 35, 39

Scara 1:1000

Sistem de proiecție STEREO' 1970



Planșa 6
spre publicare



Schema de racordare a planșelor

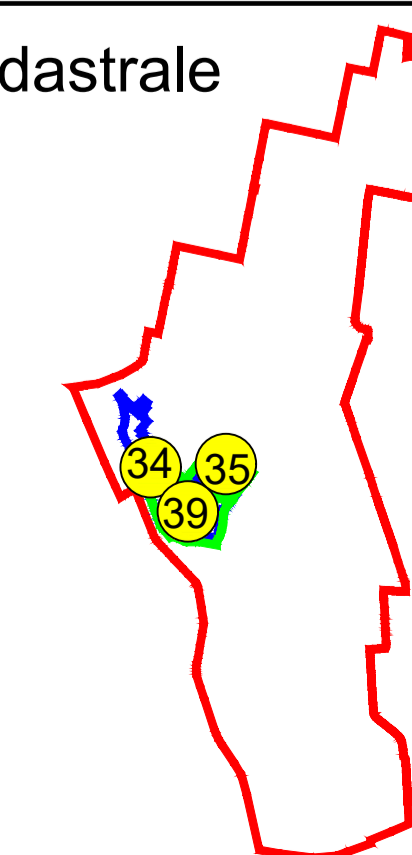
Schița cu dispunerea sectoarelor cadastrale

LEGENDĂ:

Data: septembrie 2023
SC Komora
Engineering
SRL



1	2	3	4
5	6	7	8
9	10	11	



- Limită UAT
- Limită sector cadastral
- Limită intravilan
- Limită tarla
- Limită imobil
- Limită drum
- Limită construcții
- 1 Număr construcții
- CV18/1 Număr tarla
- 34 Număr sector cadastral
- 5000 ID imobil