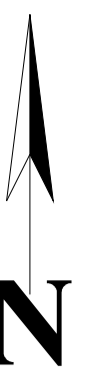


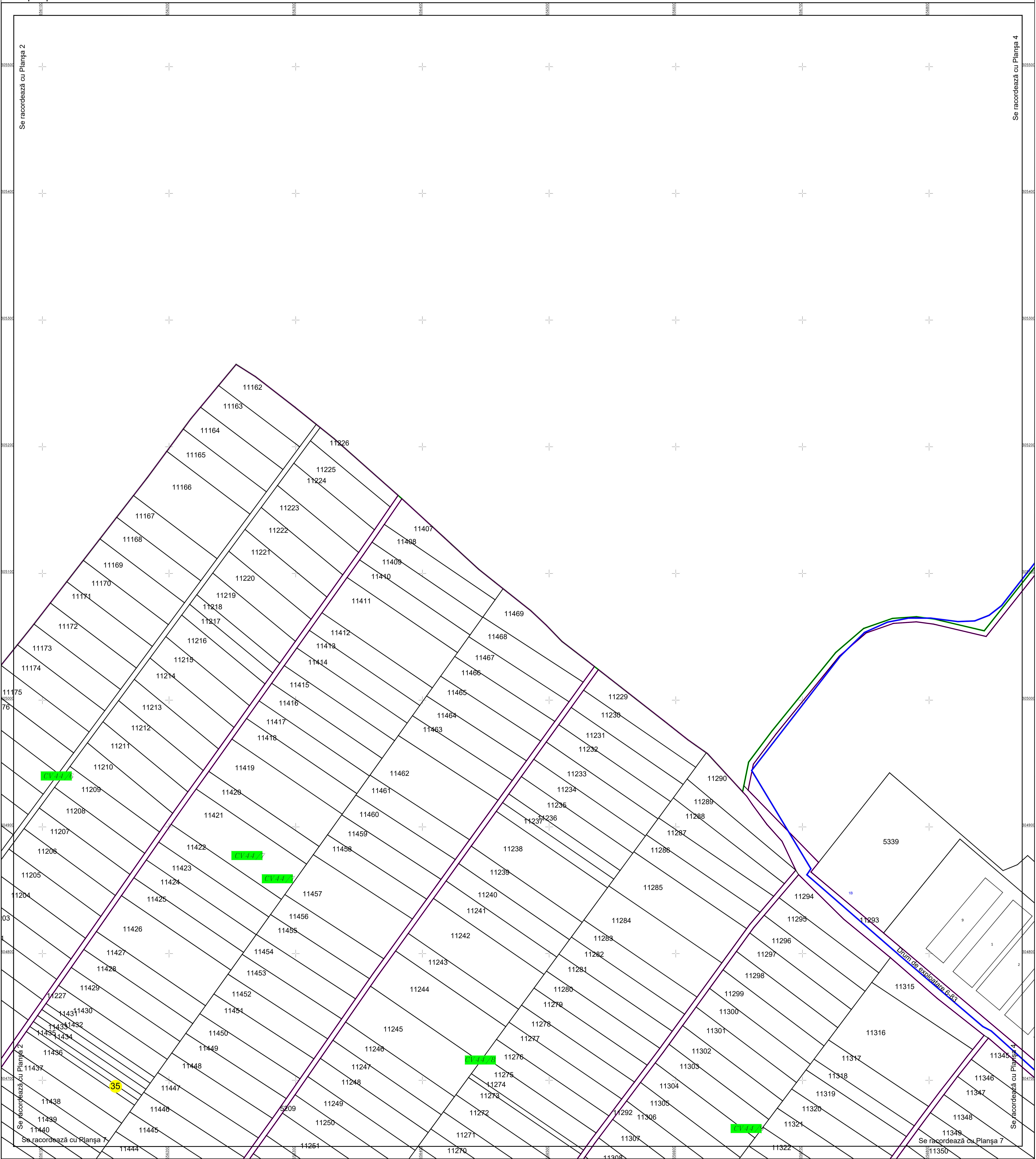
# PLAN CADASTRAL AL INTRAVILANULUI

U.A.T. Dorobanțu, județul CĂLĂRAȘI, Sectoarele Cadastrale: 34, 35, 39

Scara 1:1000  
Sistem de proiecție STEREO' 1970



Planșa 3  
spre publicare



Schema de racordare a planșelor

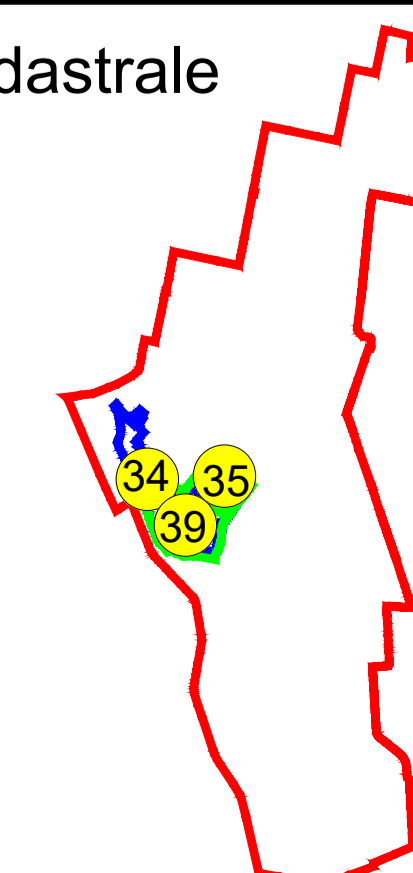
Schița cu dispunerea sectoarelor cadastrale

LEGENDĂ:

Data: septembrie 2023  
SC Komora  
Engineering  
SRL



1	2	3	4
5	6	7	8
9	10	11	



<span style="color: red;">—</span>	Limită UAT
<span style="color: green;">—</span>	Limită sector cadastral
<span style="color: blue;">—</span>	Limită intravilan
<span style="color: magenta;">—</span>	Limită tarla
<span style="color: black;">—</span>	Limită imobil
<span style="color: black;">—</span>	Limită drum
<span style="color: black;">—</span>	Limită construcții
1	Număr construcții
CV18/1	Număr tarla
34	Număr sector cadastral
5000	ID imobil