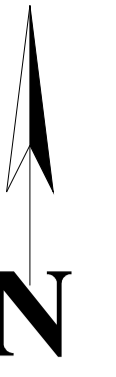


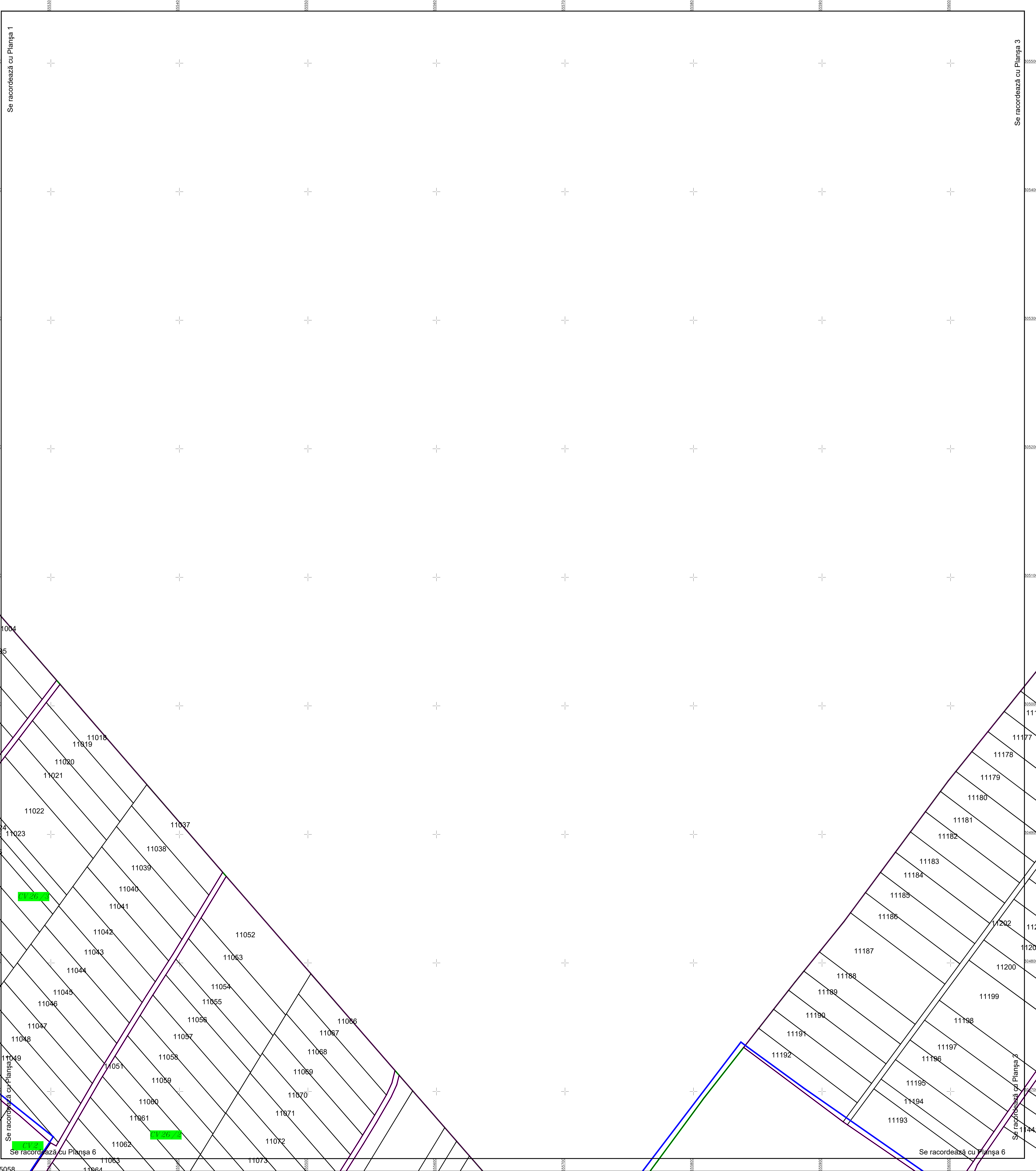
# PLAN CADASTRAL AL INTRAVILANULUI

U.A.T. Dorobanțu, județul CĂLĂRAȘI, Sectoarele Cadastrale: 34, 35, 39

Scara 1:1000  
Sistem de proiecție STEREO' 1970



Planșa 2  
spre publicare



Schema de racordare a planșelor

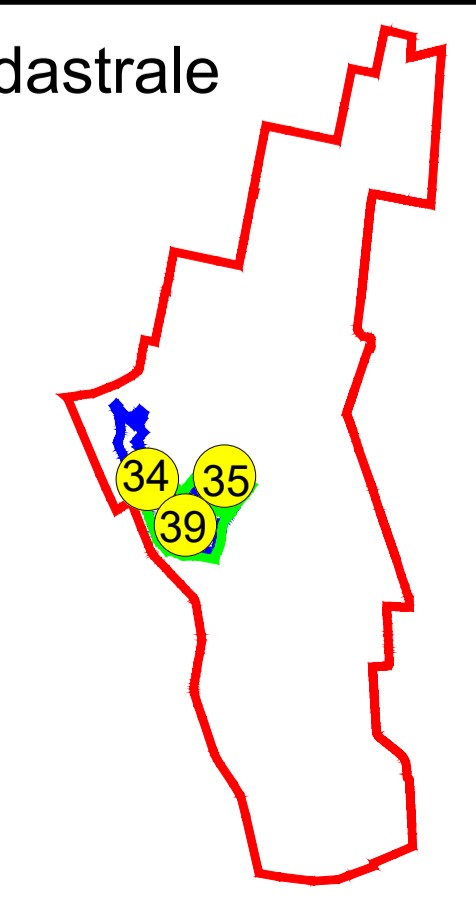
Schița cu dispunerea sectoarelor cadastrale

LEGENDĂ:

Data: septembrie 2023  
SC Komora  
Engineering  
SRL



1	2	3	4
5	6	7	8
9	10	11	



	Limită UAT
	Limită sector cadastral
	Limită intravilan
	Limită tarla
	Limită imobil
	Limită drum
	Limită construcții
1	Număr construcții
CV18/1	Număr tarla
	Număr sector cadastral
5000	ID imobil