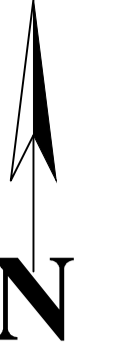


# PLAN CADASTRAL AL INTRAVILANULUI

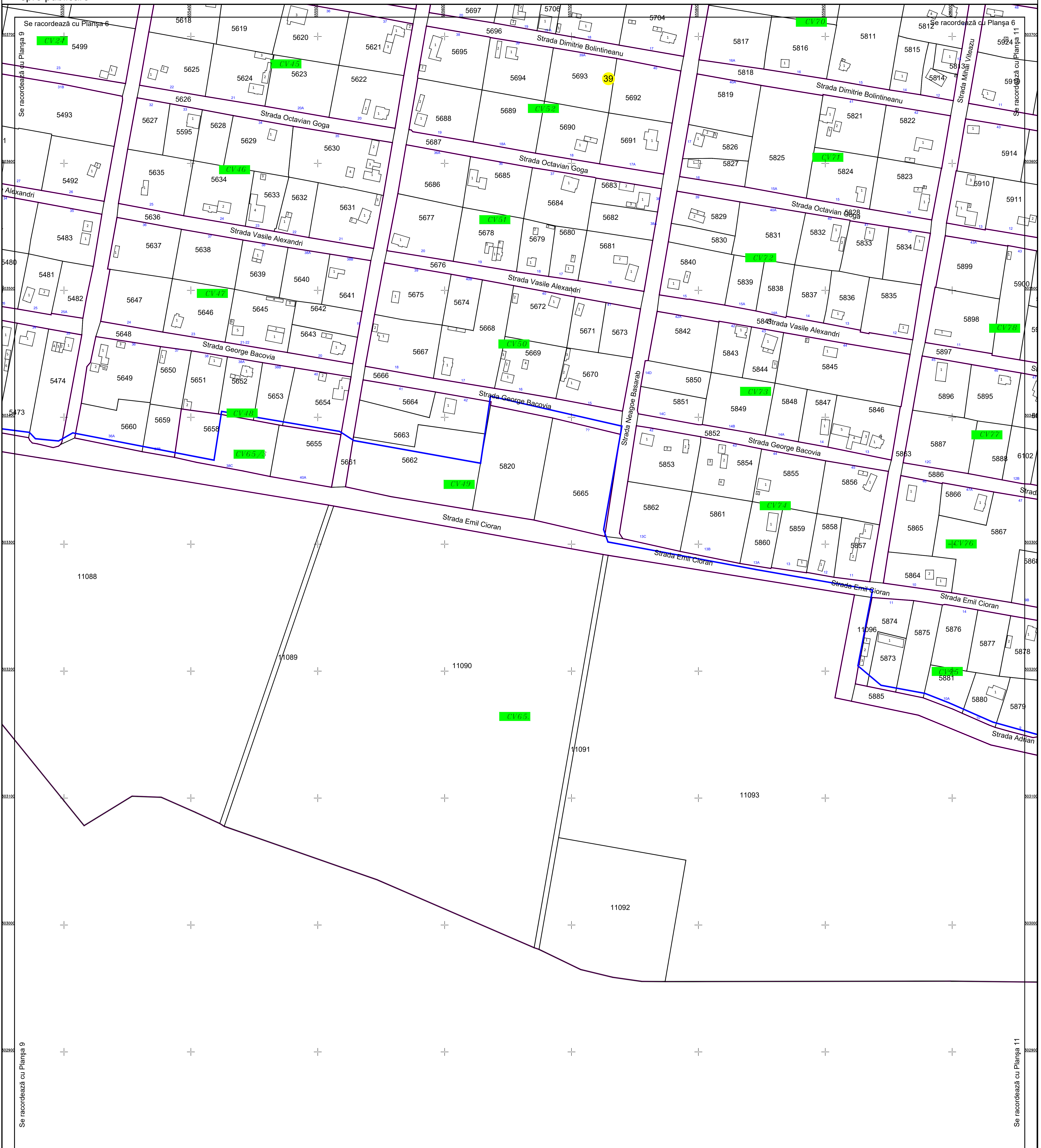
## U.A.T. Dorobanțu, județul CĂLĂRAȘI, Sectoarele Cadastrale: 34, 35, 39

Scara 1:1000

Sistem de proiecție STEREO' 1970



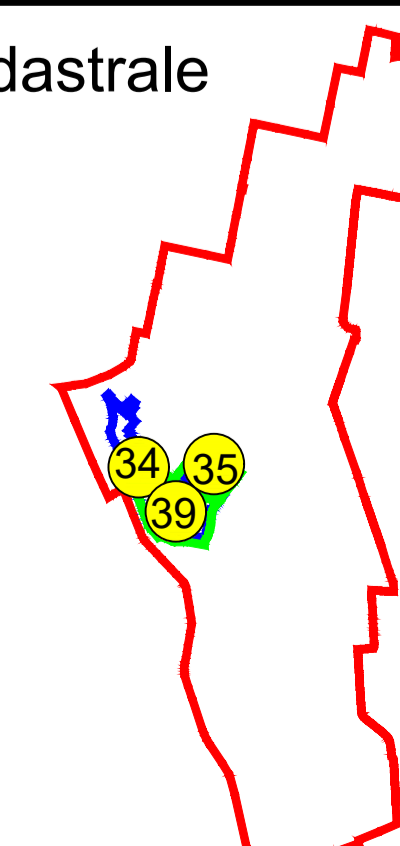
Planșa 10  
spre publicare



Schema de racordare a planșelor

1	2	3	4
5	6	7	8
9	10	11	

Schița cu dispunerea sectoarelor cadastrale



LEGENDĂ:

- Limită UAT
- Limită sector cadastral
- Limită intravilan
- Limită tarla
- Limită imobil
- Limită drum
- Limită construcții
- 1 Număr construcții
- CV18/1 Număr tarla
- 34 Număr sector cadastral
- 5000 ID imobil

Data: septembrie 2023  
SC Komora  
Engineering  
SRL

