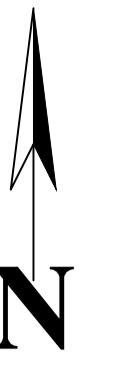


PLAN CADASTRAL AL INTRAVILANULUI

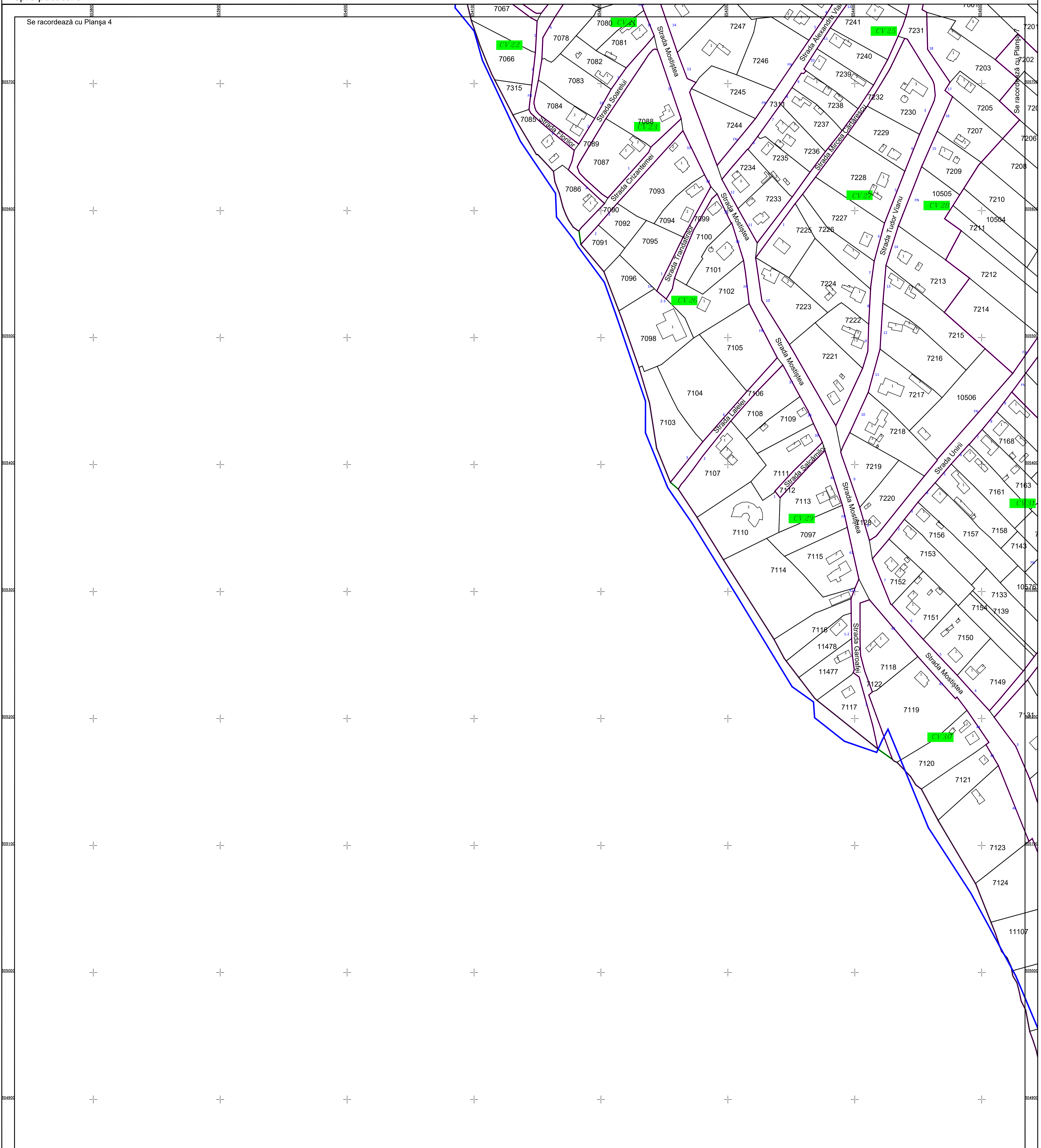
U.A.T. Dorobanțu, județul CĂLĂRAȘI, Sectoarele Cadastrale: 19, 21, 23, 25, 26, 27

Scara 1:1000
Sistem de proiecție STEREO' 1970



Planșa 6
spre publicare

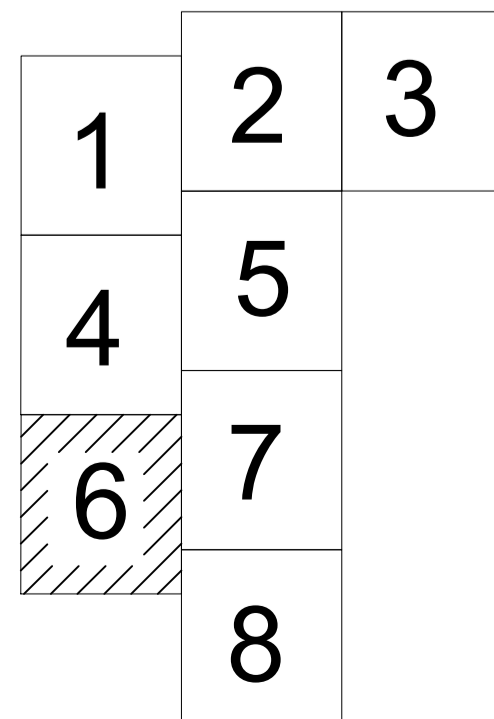
Se racordează cu Planșa 4



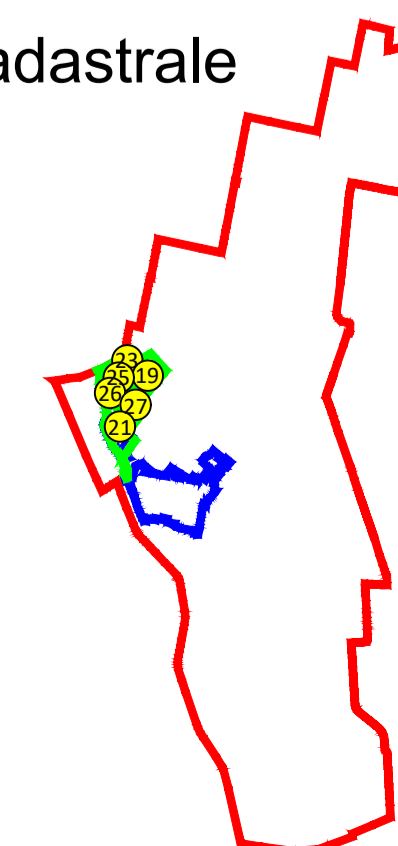
Data: septembrie 2023
SC Komora
Engineering
SRL



Schema de racordare a planșelor



Schița cu dispunerea sectoarelor cadastrale



LEGENDĂ:

- Limită UAT
- Limită sector cadastral
- Limită intravilan
- Limită tarla
- Limită imobil
- Limită drum
- Limită construcții
- 1 Număr construcții
- CV18/1 Număr tarla
- 25 Număr sector cadastral
- 5000 ID imobil