


PLAN CADASTRAL AL INTRAVILANULUI

U.A.T. Dorobanțu, județul CĂLĂRAȘI, Sectoarele Cadastrale: 19, 21, 23, 25, 26, 27

Scara 1:1000
Sistem de proiecție STEREO' 1970



Planșa 2
spre publicare



Se racordează cu Planșa 1

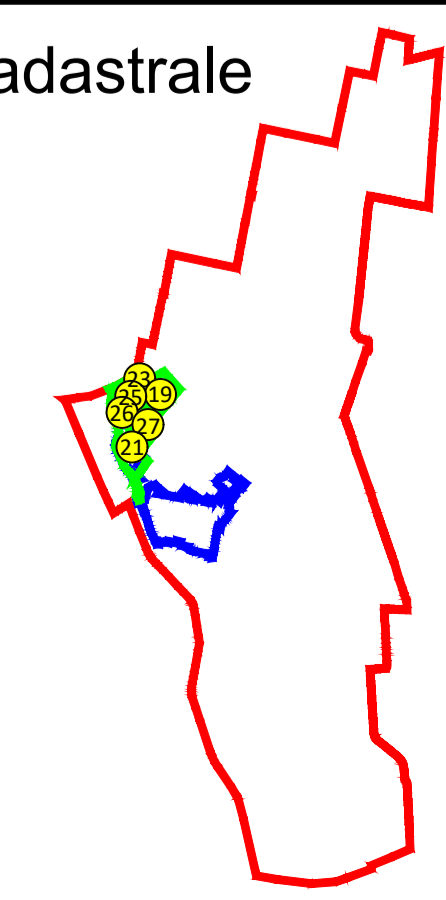
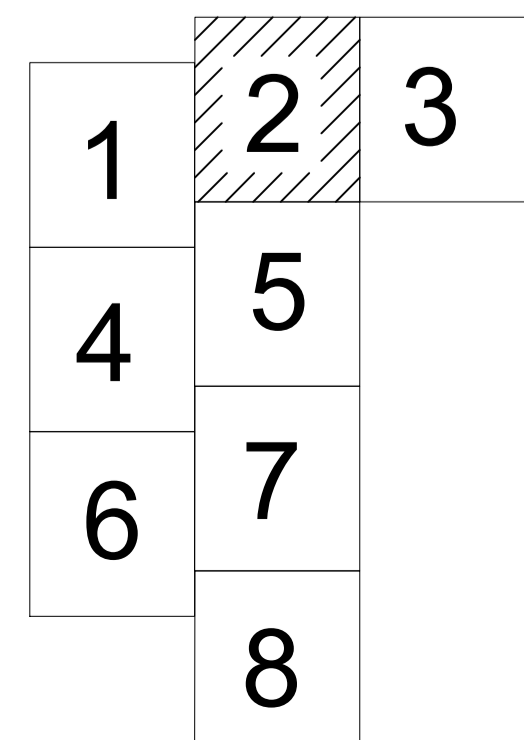
Se racordează cu Planșa 3

Se racordează cu Planșa 5

Se racordează cu Planșa 5

Schema de racordare a planșelor

Schița cu dispunerea sectoarelor cadastrale



LEGENDĂ:

- Limită UAT
- Limită sector cadastral
- Limită intravilan
- Limită tarla
- Limită imobil
- Limită drum
- Limită construcții
- 1 Număr construcții
- CV18/1 Număr tarla
- 25 Număr sector cadastral
- 5000 ID imobil

Data: septembrie 2023
SC Komora
Engineering
SRL

