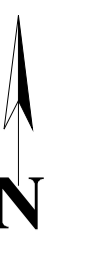


PLAN CADASTRAL  
U.A.T. Dorobanțu, județul CĂLĂRAȘI, Sector cadastral: 19, 23, 24, 25, 29, 30, 31, 32, 33, 36, 38, 41, 46

Scara 1:2000  
Sistem de proiecție STEREO' 1970



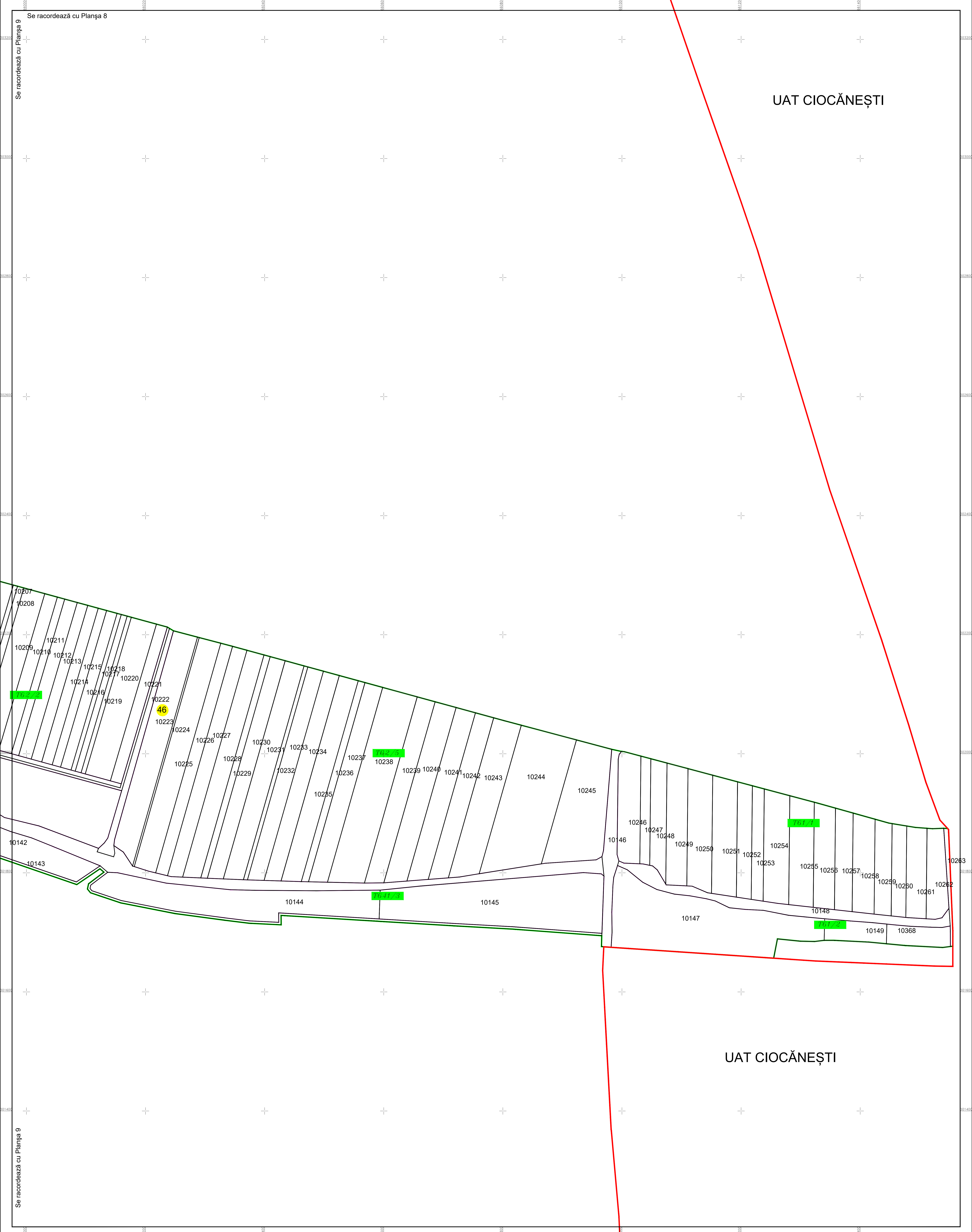
Planșa 1  
Spre publicare

Se racordează cu Planșa 8

Se racordează cu Planșa 9

UAT CIOCĂNEȘTI

UAT CIOCĂNEȘTI



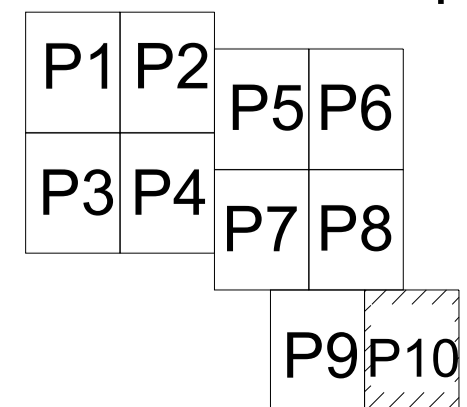
Schema de racordare a planșelor

Schița cu dispunerea sectoarelor cadastrale

LEGENDĂ:

- Limită UAT
- Limită sector cadastral
- Limită intravilan
- Limită tarla
- Limită imobil
- Limită construcții
- Număr tarla
- 19 Număr sector cadastral
- 7807 ID imobil

SC Komora  
Engineering  
SRL



Data: martie 2023