

PLAN CADASTRAL

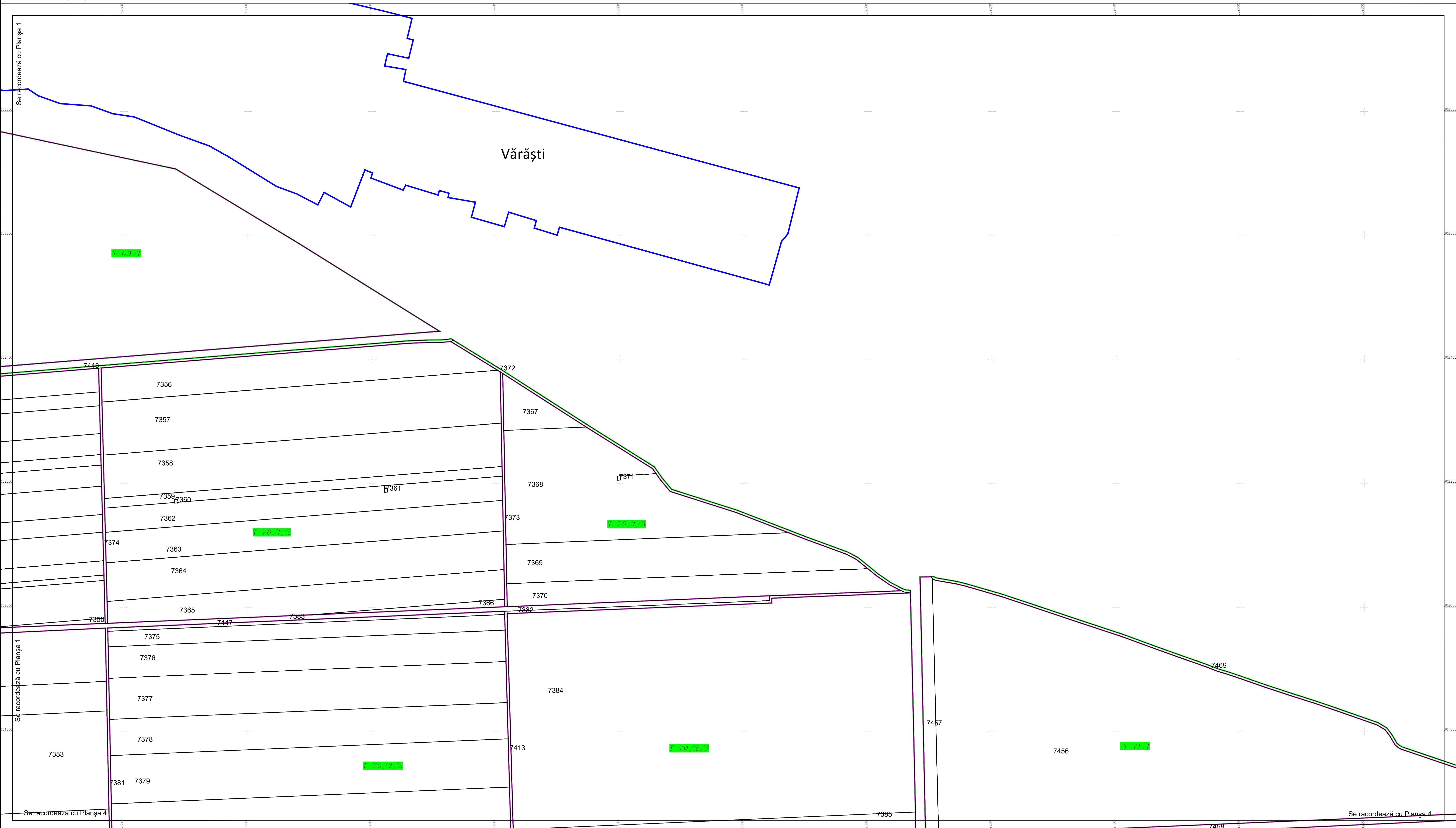
U.A.T. Dorobanțu, județul CĂLĂRAȘI, Sectoare cadastrale: 45, 47, 48, 49, 50, 51, 52, 53, 54, 55, 56, 57, 58, 59, 60, 61, 62, 63, 64, 65, 66, 67, 68

Scara 1:2000

Sistem de proiecție STEREO' 1970



Plansa 2
Spre publicare



Se racordează cu Planșa 1

Se racordează cu Planșa 1

Se racordează cu Planșa 4

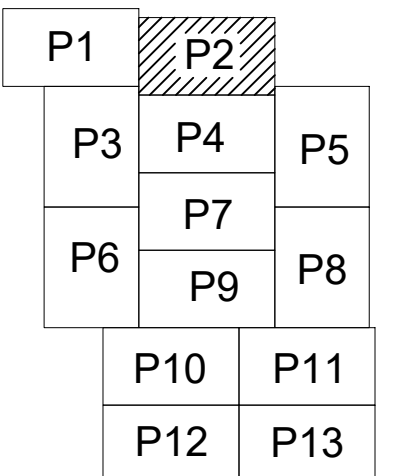
Se racordează cu Planșa 4

SC Komora
Engineering
SRL

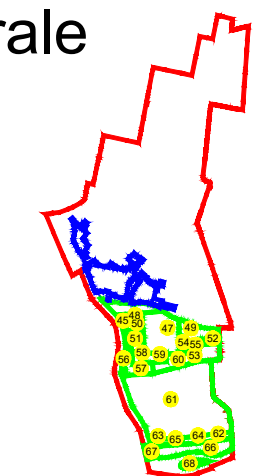


Data: iulie 2022

Schema de racordare a planșelor



Schița cu dispunerea sectoarelor cadastrale



LEGENDA:

- Limă UAT
- Limă sector cadastral
- Limă intravilan
- Limă tarla
- Limă inobil
- Limă construcți
- Număr tarla
- 45 Număr sector cadastral
- 7500 ID imobil