

PLAN CADASTRAL

U.A.T. Dorobanțu, județul CĂLĂRAȘI, Sectoare cadastrale: 45, 47, 48, 49, 50, 51, 52, 53, 54, 55, 56, 57, 58, 59, 60, 61, 62, 63, 64, 65, 66, 67, 68

Scara 1:2000

Sistem de proiecție STEREO' 1970



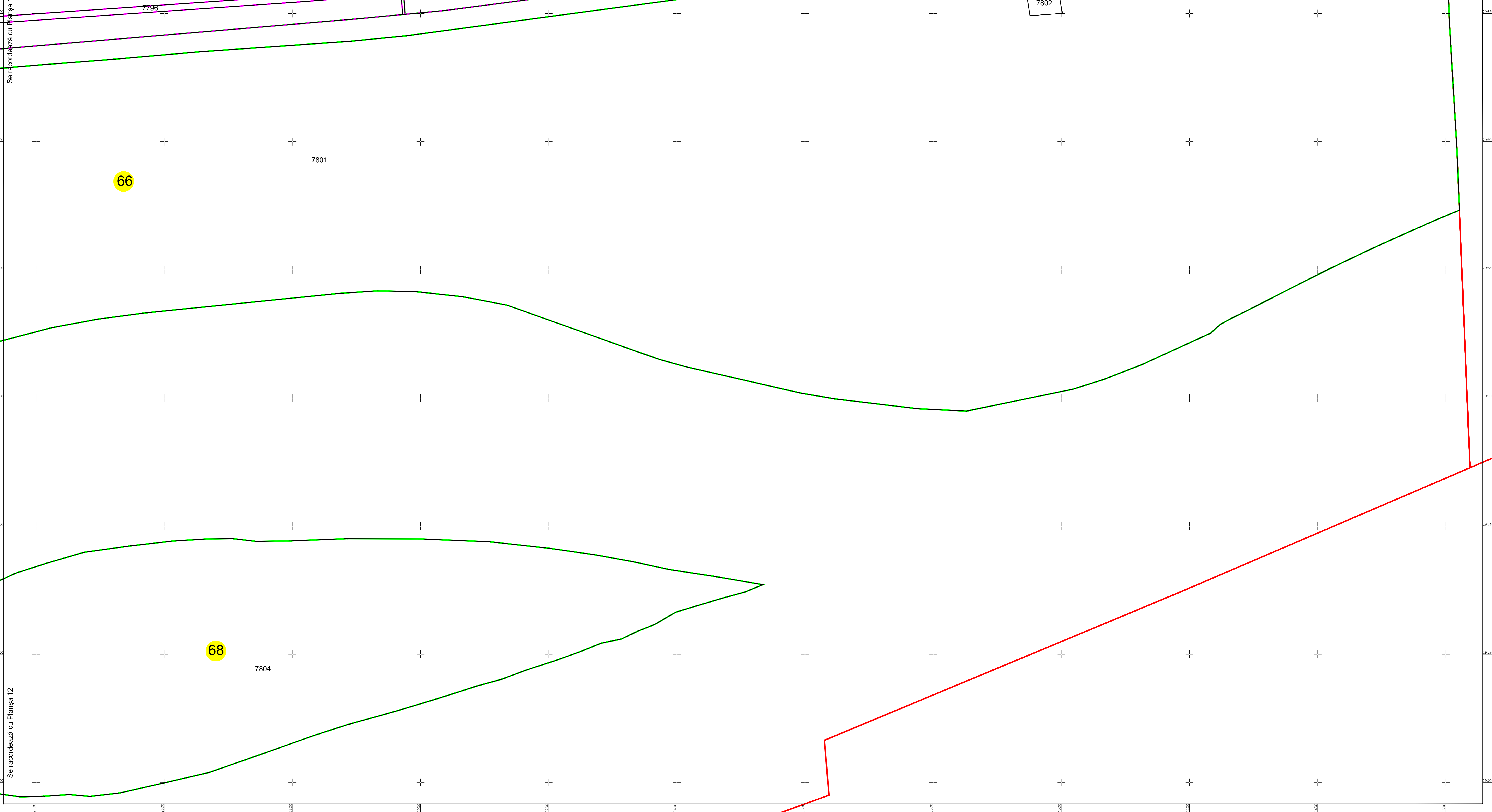
Planșa 13
Spre publicare

Se racordează cu Planșa 11

Se racordează cu Planșa 11

Se racordează cu Planșa 12

Se racordează cu Planșa 12

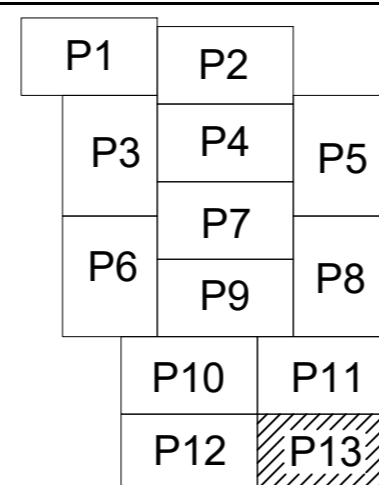


SC Komora
Engineering
SRL

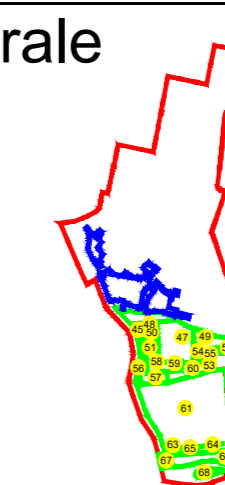


Data: iulie 2022

Schema de racordare a planșelor



Schița cu dispunerea sectoarelor cadastrale



LEGENDĂ:

- Limită UAT
- Limită sector cadastral
- Limită intravilan
- Limită tarla
- Limită inobil
- Limită construcții
- Număr tarla
- 45 Număr sector cadastral
- 7500 ID imobil