

# PLAN CADASTRAL

U.A.T. Dorobanțu, județul CĂLĂRAȘI, Sectoare cadastrale: 45, 47, 48, 49, 50, 51, 52, 53, 54, 55, 56, 57, 58, 59, 60, 61, 62, 63, 64, 65, 66, 67, 68

Scara 1:2000

Sistem de proiecție STEREO' 1970



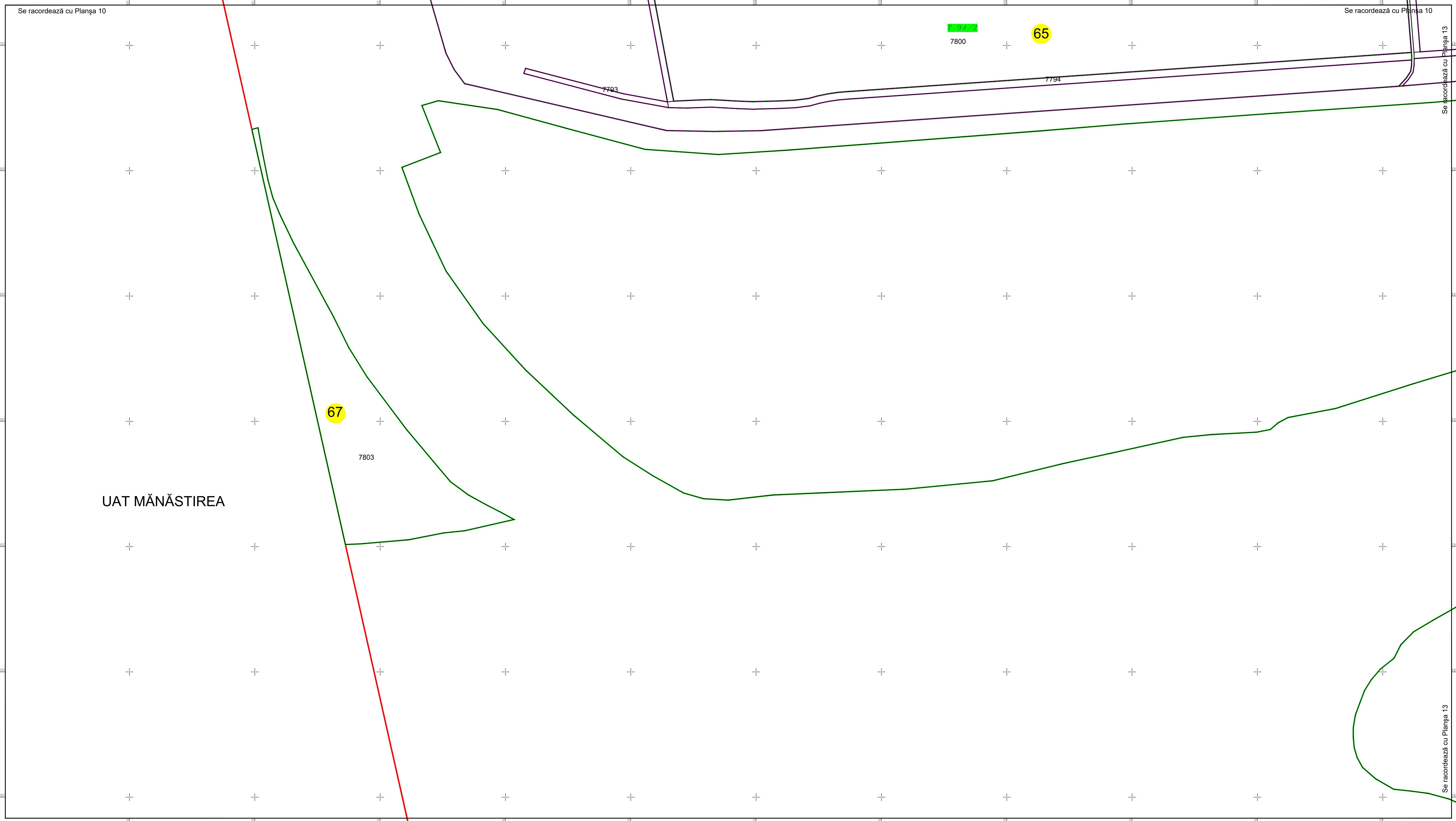
Planșa 12  
Spre publicare

Se racordează cu Planșa 10

Se racordează cu Planșa 10

Se racordează cu Planșa 13

Se racordează cu Planșa 13



UAT MĂNĂSTIREA

67

65

7803

7800

7793

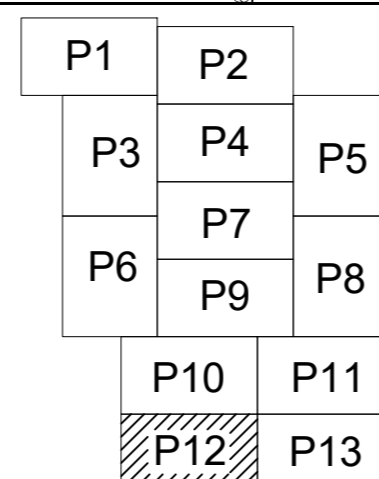
7794

SC Komora  
Engineering  
SRL

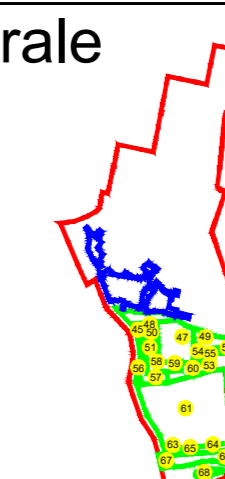


Data: iulie 2022

Schema de racordare a planșelor



Schița cu dispunerea sectoarelor cadastrale



LEGENDĂ:

- Limită UAT
- Limită sector cadastral
- Limită intravilan
- Limită tarla
- Limită inobil
- Limită construcții
- Număr tarla
- 45 Număr sector cadastral
- 7500 ID imobil