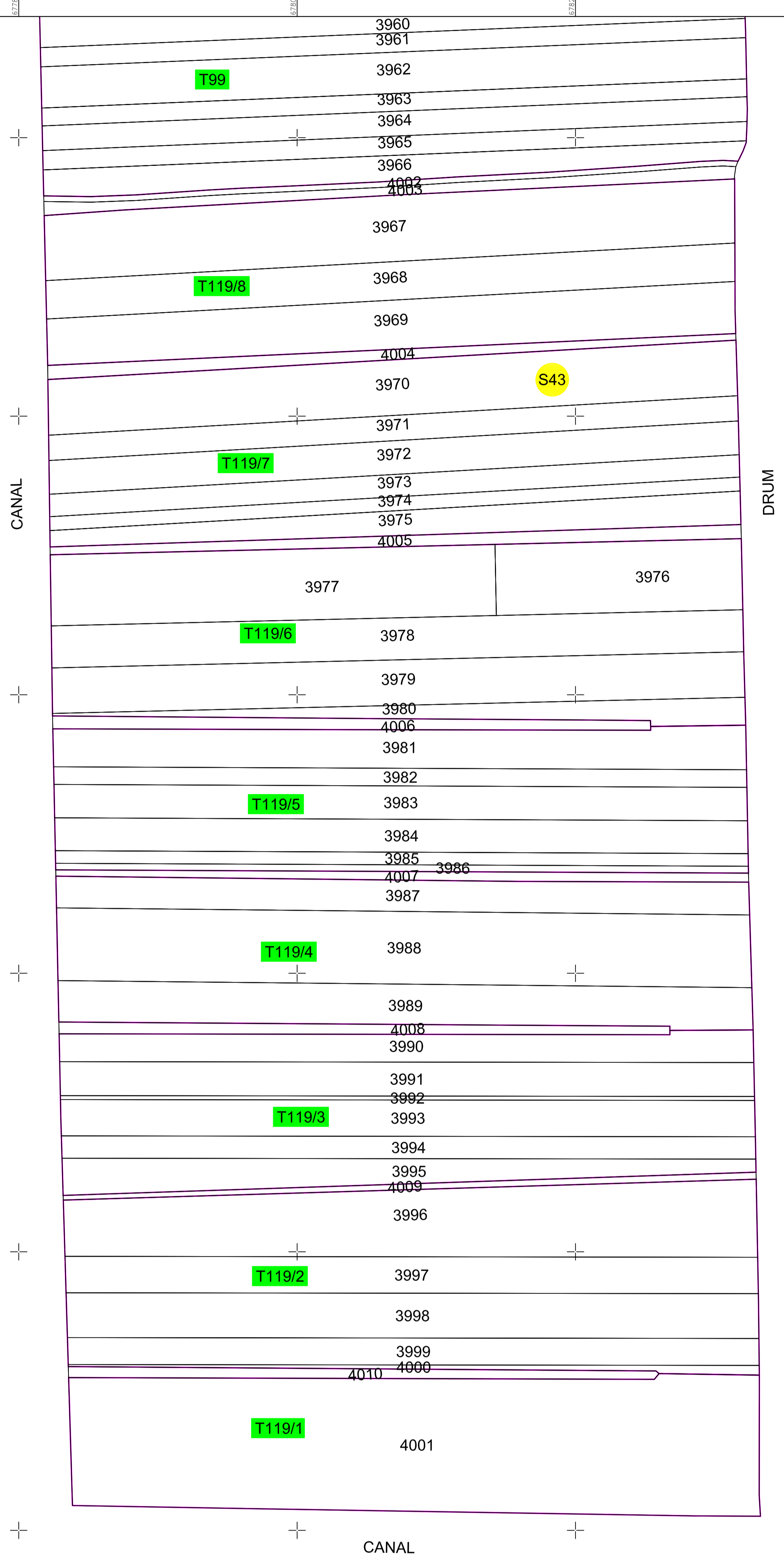



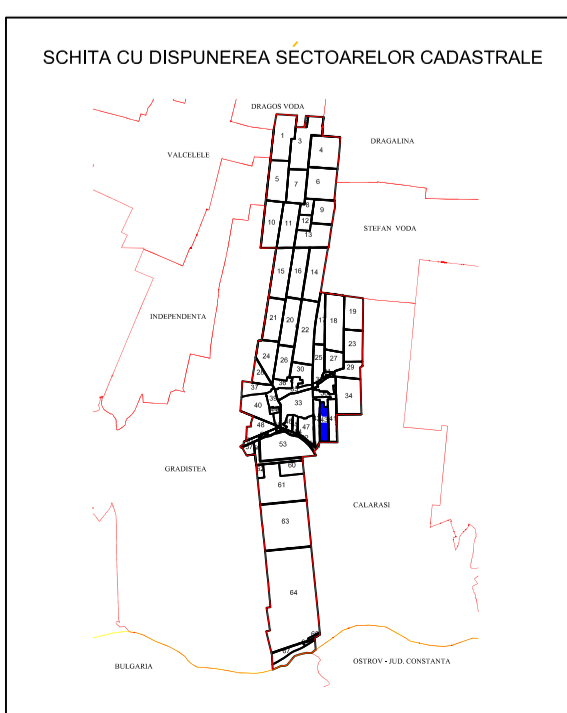
PLAN CADASTRAL
JUDEȚUL CĂLĂRAȘI - UAT CUZA VODA
 Sectorul Cadastral Nr. 43
 Scara 1:2000
 Sistem de proiectie STEREO 70
 Planșa Nr. 2/2

Se racordează cu Planșa nr. 1

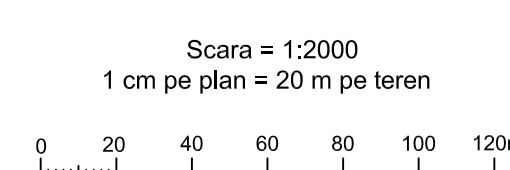
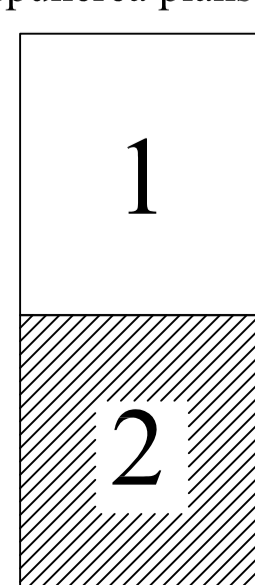


LEGENDĂ

	Limita Sector Cadastral
	Limita Tarla
	Limita imobil
	Drum
43	Numar Sector Cadastral
T-99	Numar Tarla
4200	ID imobil



Dispunerea planșelor:



Documentele tehnice ale cadastrului - spre publicare

Proiectat	ing. Păule Florina	Beneficiar: PRIMĂRIA COMUNEI CUZA VODA
Măsurat	ing. Păule Florina	
Calculat	ing. Păule Florina	
Editat	ing. Păule Florina	
Aprobat	ing. Păule Florina	
S.C. TOPO ARITITUDE S.R.L.		Scara 1:2000
		PNCCF: Serviciul de înregistrare sistematică în Sistemul Integrat de Cadastru și Carte Funciară a Imobilelor situate în UAT CUZA VODA din județul CĂLĂRAȘI
		Data OCTOMBRIE 2022
		Planșa Nr. 2