



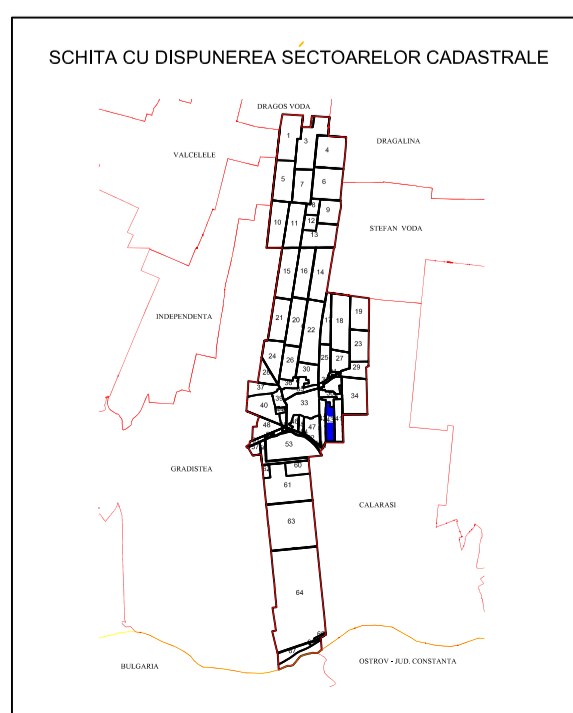
**PLAN CADASTRAL**  
**JUDEȚUL CĂLĂRAȘI - UAT CUZA VODA**  
 Sectorul Cadastral Nr. 43  
 Scara 1:2000  
 Sistem de proiectie STEREO 70  
 Planșa Nr. 1/2



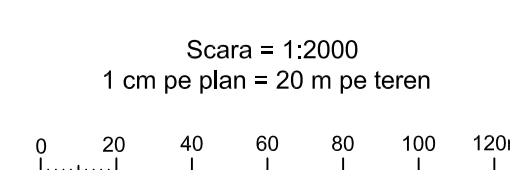

Se racordează cu Planșa nr. 2

**LEGENDĂ**

	Limita Sector Cadastral
	Limita Tarla
	Limita imobil
	Drum
	Numar Sector Cadastral
	Numar Tarla
	ID imobil



Dispunerea planselor:



Proiectat de ing. Pico Florina  
 Desenat de ing. Pico Florina  
 Calculat de ing. Pico Florina  
 Editat de ing. Pico Florina  
 Aprobat de ing. Pico Florina

Documentele tehnice ale cadastrului - spre publicare

Proiectat	ing. Pico Florina	Beneficiar: PRIMĂRIA COMUNEI CUZA VODA
Desenat	ing. Pico Florina	
Calculat	ing. Pico Florina	
Editat	ing. Pico Florina	
Aprobat	ing. Pico Florina	
S.C. TOPO ARTITUDE S.R.L.		Scara 1:2000
Data OCTOMBRIE 2022		PNCCF: Servicii de înregistrare sistematică în Sistemul Integrat de Cadastru și Carte Funciară a Imobilelor situate în UAT CUZA VODA din județul CĂLĂRAȘI
		Planșa Nr. 1