

# PLAN CADASTRAL

## JUDEȚUL CĂLĂRAȘI - UAT CUZA VODA

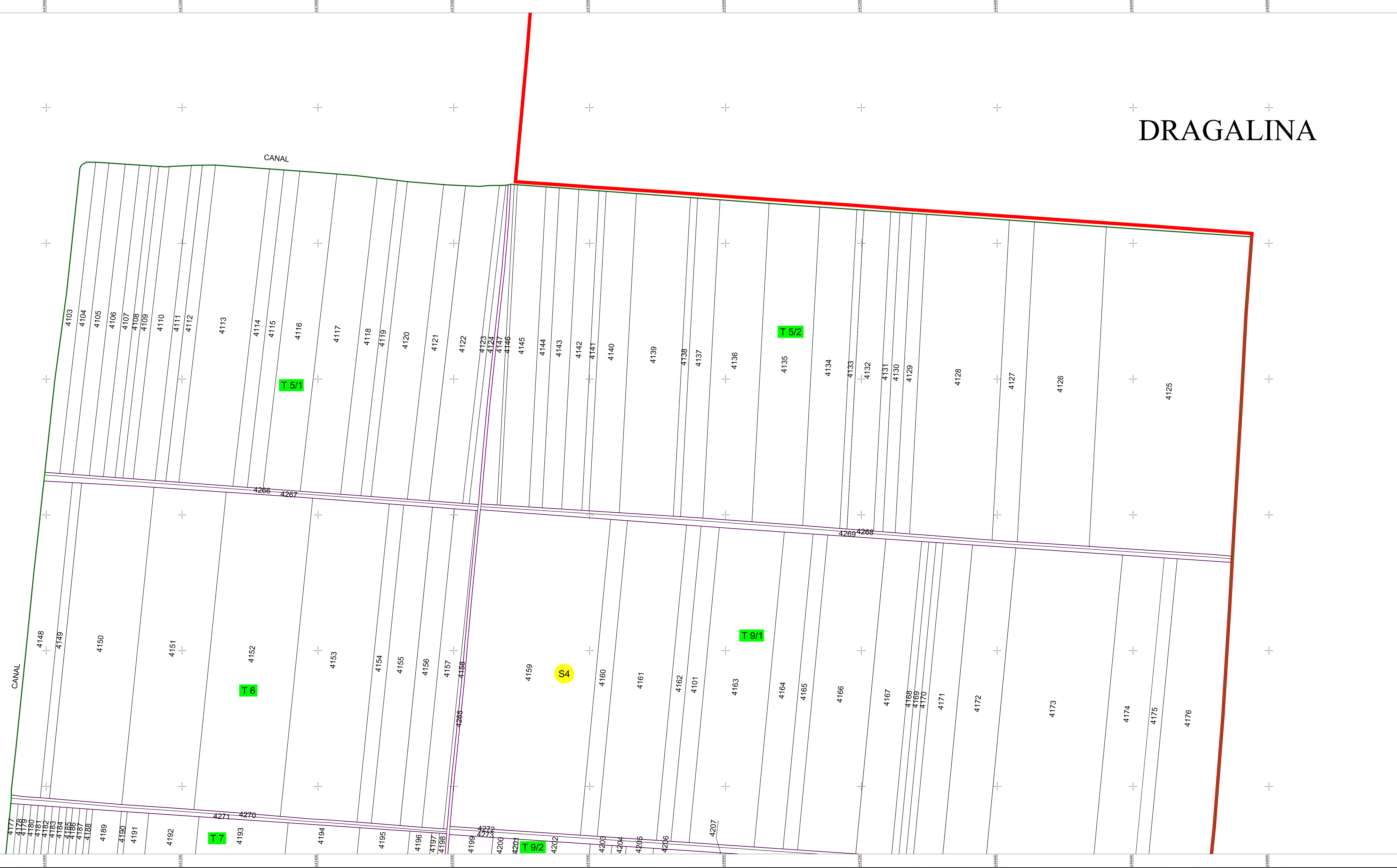

Sectorul Cadastral Nr. 4

Scara 1:2000

Sistem de proiectie STEREO 70

Planșa Nr. 1/2

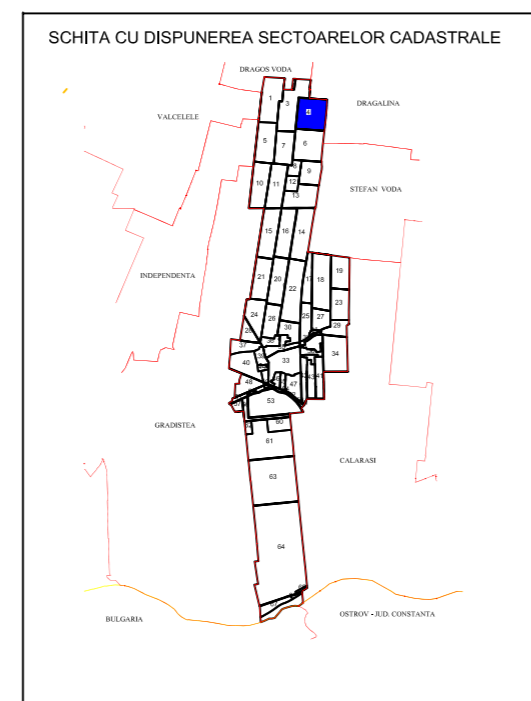
# DRAGALINA



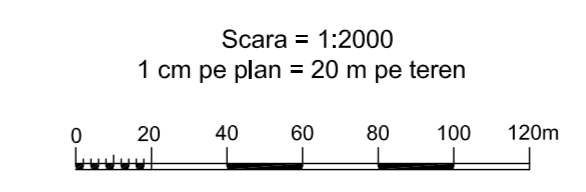
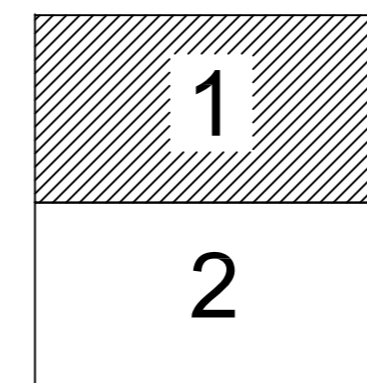
Se racordează cu Planșa nr. 2

### LEGENDĂ

	Limita Sector Cadastral
	Limita Tarla
	Limita imobil
	Drum
	Numar Sector Cadastral
	Numar Tarla
3100	ID imobil



Disponerea planșelor:



Proiectat în sistemul de proiectare automată CADASTRAL

Documentele tehnice ale cadastrului - spre publicare

Proiectat	ing. Peki Florina	Beneficiar:	PRIMĂRIA COMUNEI CUZA VODA
Măsurat	ing. Peki Florina		
Calculat	ing. Peki Florina		
Editat	ing. Peki Florina		
Aprobat	ing. Peki Florina		
S.C. TOPO ARITITUDE S.R.L.		Scara 1:2000	PNCCF: Servicii de înregistrare sistematică în Sistemul Integrat de Cadastru și Carte Funciară a Imobilelor situate în UAT CUZA VODA din județul CĂLĂRAȘI
		Data NOIEMBRIE 2022	Planșa Nr. 1