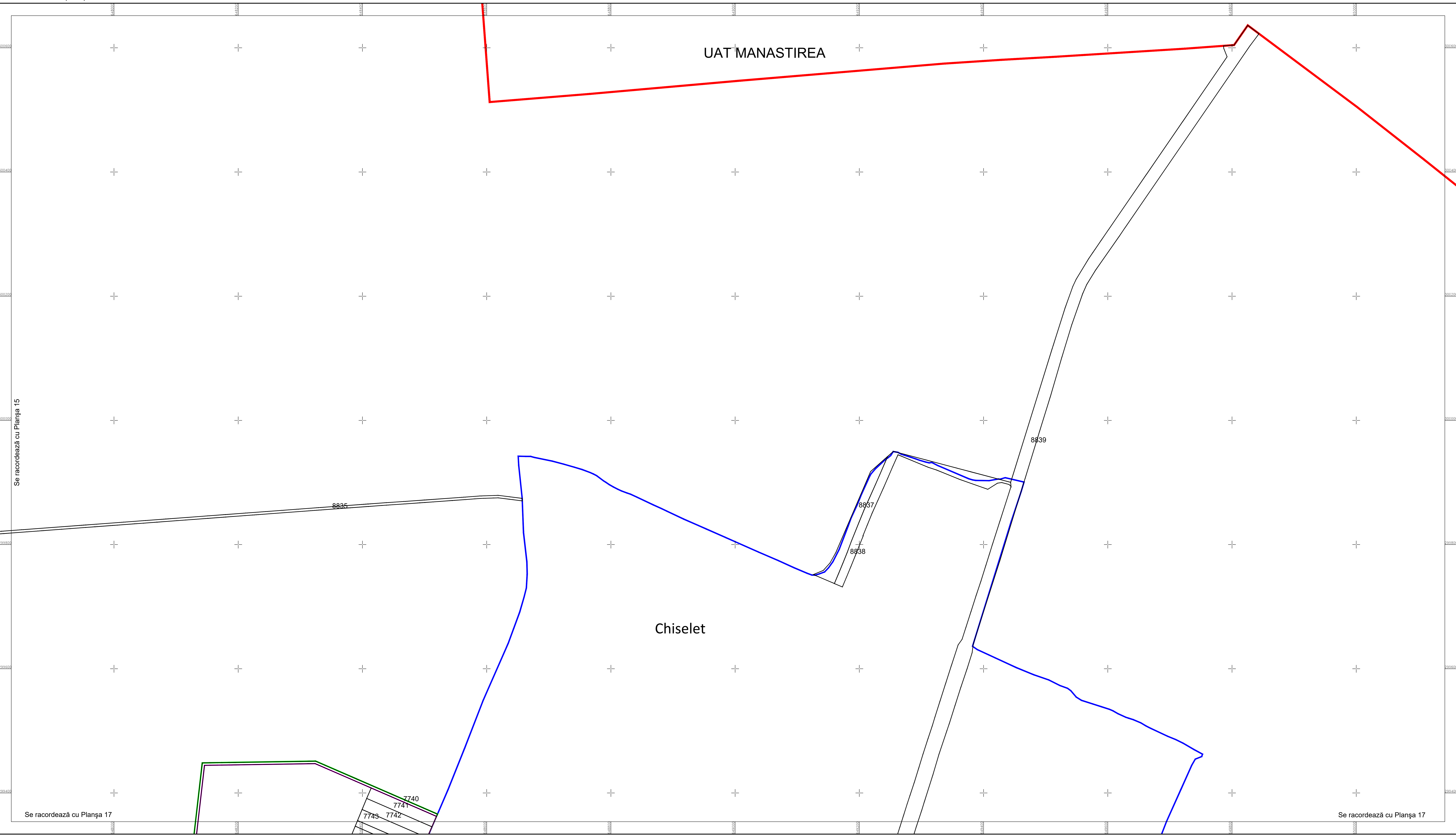


PLAN CADASTRAL
 U.A.T. Chirnoși, județul CĂLĂRAȘI, Sectoare cadastrale: 1, 3, 5, 15, 16, 17, 18, 19, 20, 21, 22, 23, 24, 25
 Scara 1:2000
 Sistem de proiecție STEREO' 1970

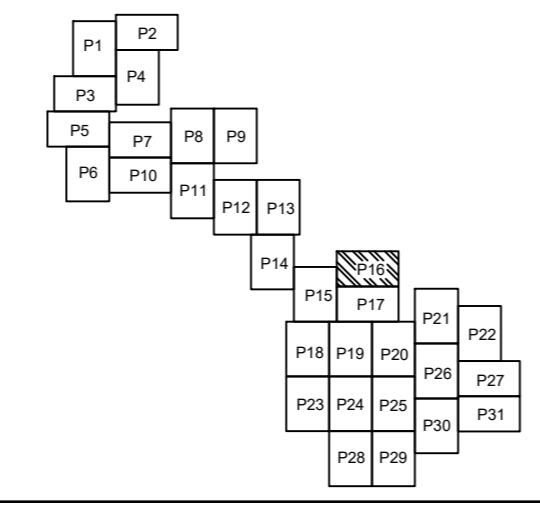


Planșa 16
 Spre publicare

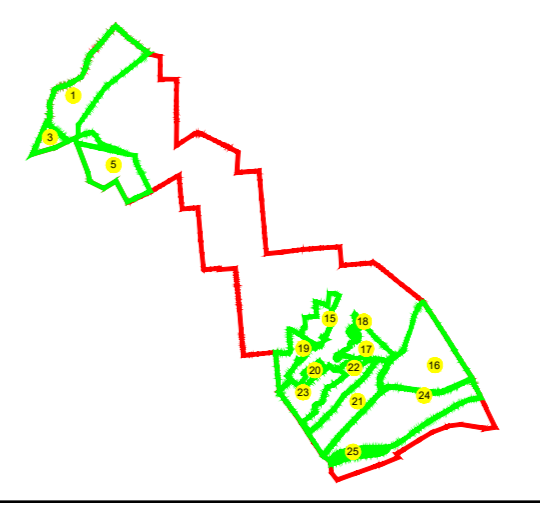


SC Komora
 Engineering
 SRL

Schema de racordare a planșelor



Schița cu dispunerea sectoarelor cadastrale



LEGENDĂ:

	Limită UAT
	Limită sector cadastral
	Limită intravilan
	Limită tarla
	Limită imobil
	Limită construcții
	Număr sector cadastral
	ID imobil

Data: decembrie 2021