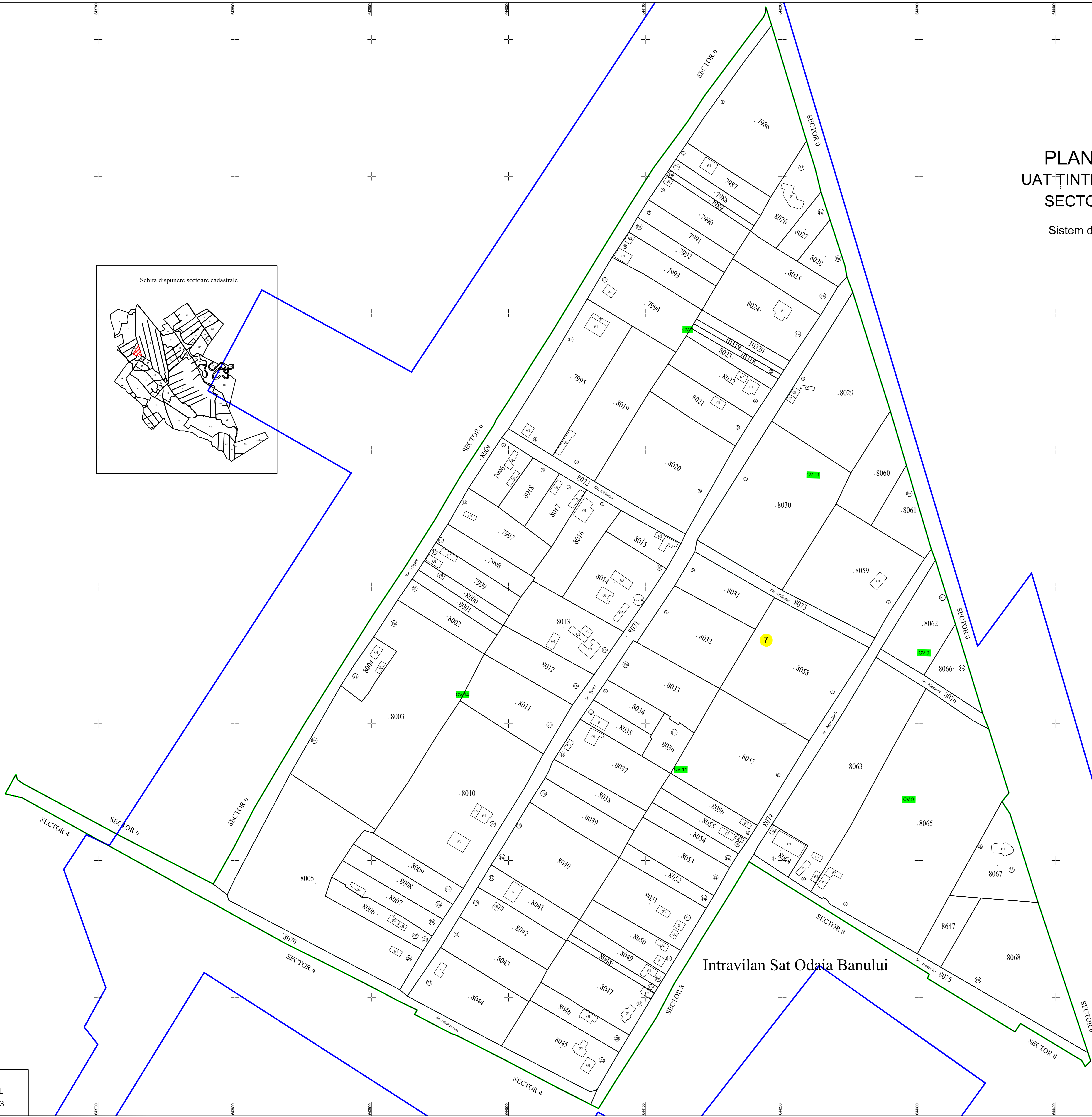
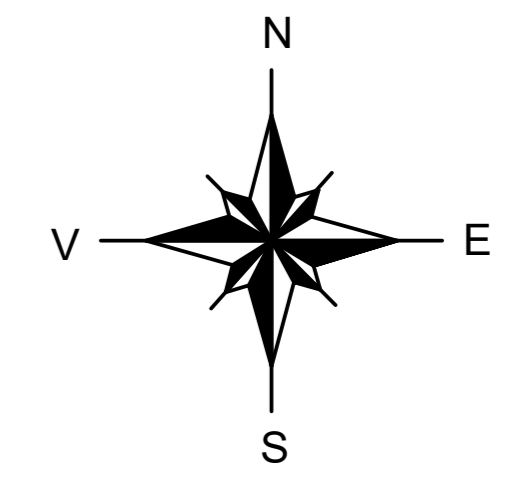
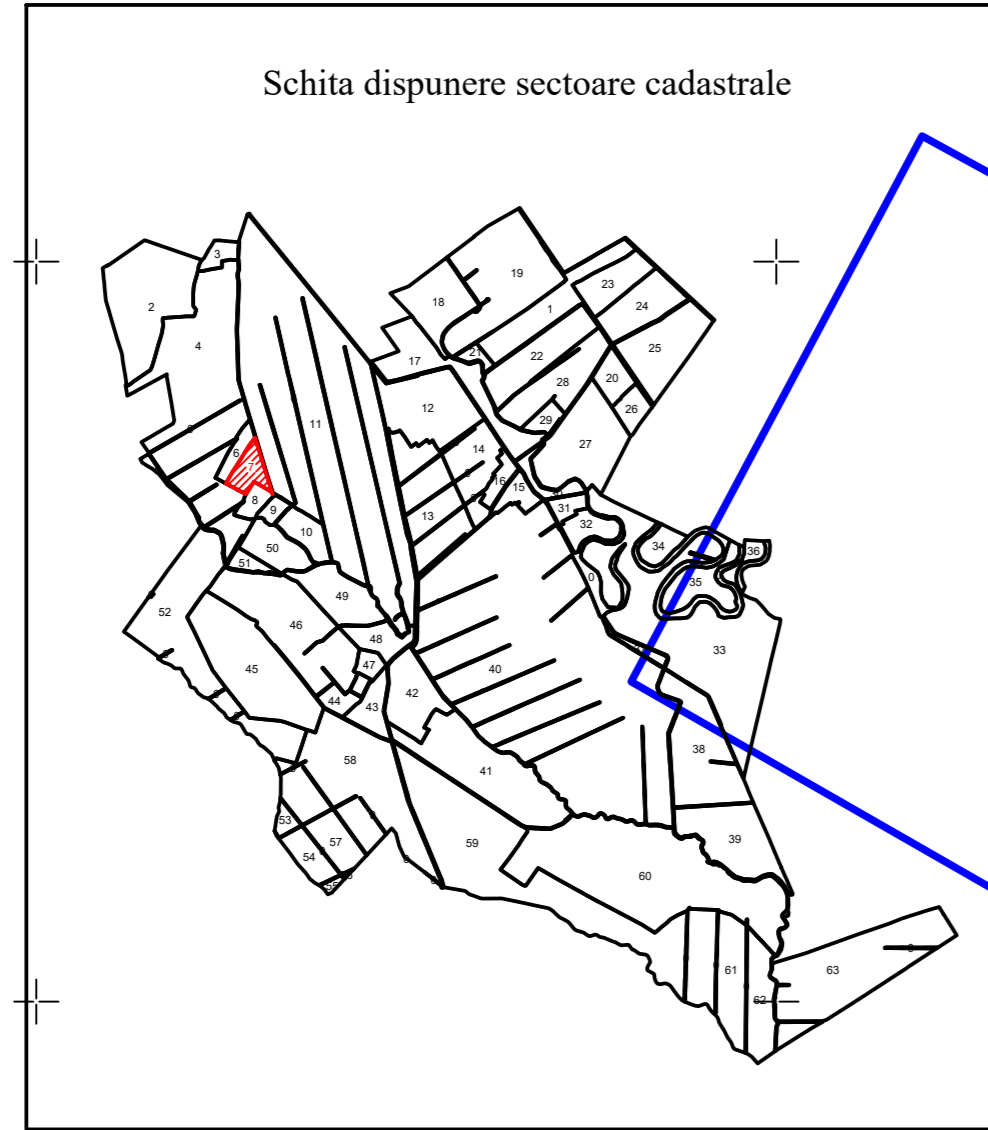


**PLAN CADASTRAL**  
**UAT ȚINTEȘTI - JUDEȚ BUZĂU**  
**SECTOR CADASTRAL 7**  
 SCARA 1:1000  
 Sistem de proiecție STEREO 70



Intravilan Sat Odaia Banului

SPRE PUBLICARE  
 DENUMIRE EXECUTANT:  
 SC TEAM TOPOGRAFIC SRL  
 DATA INTOCMIRII: 10.11.2023

**Legenda:**

- Limită UAT
- Limită intravilan
- Limită tarla/cvartal
- Limită parcelă
- Limită sector cadastral
- 7 Număr tarla
- 15 Număr tarla
- Construcții industriale și edilitare
- Construcții anexe
- Construcții locuinte
- Construcții administrative și sociale
- |||| Ape curgătoare