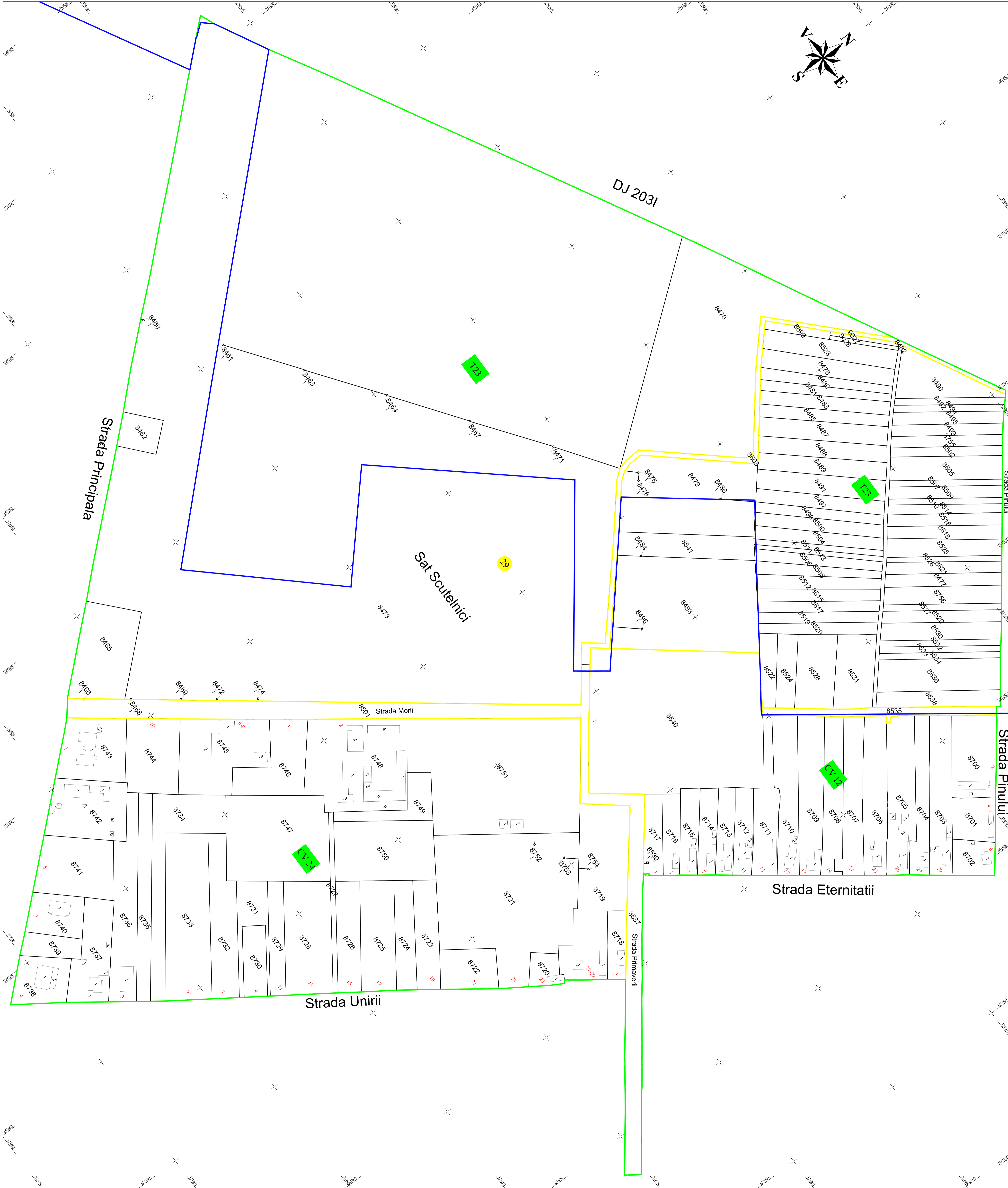
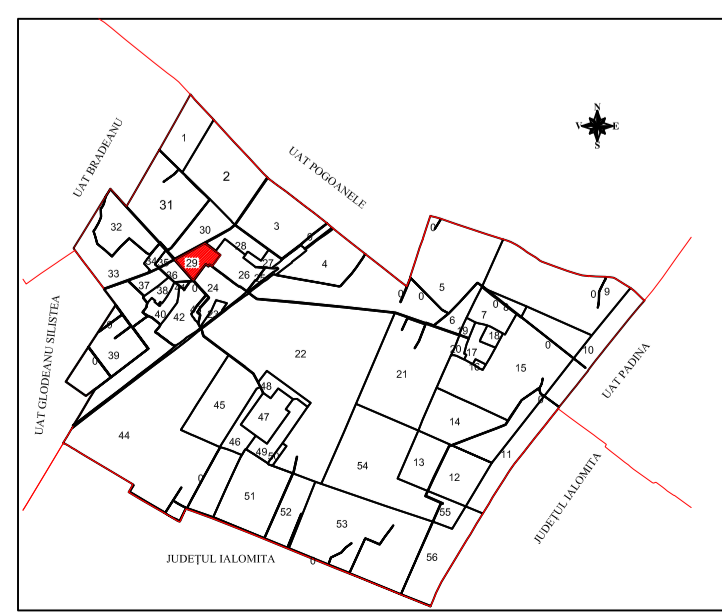


**PLAN CADASTRAL**  
**JUDEȚUL BUZĂU - UAT Scutelnici**  
 Sectorul Cadastral Nr. 29  
 Scara 1:1000  
 Sistem de proiectie STEREO 70  
 Planșa Nr. 1/1

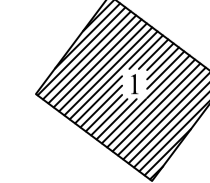
**LEGENDĂ**

	Limita Sector Cadastral	<b>29</b>	Numar Sector Cadastral
	Limita tarla	<b>CV24</b>	Numar tarla
	Limita intravilan	8730	ID imobil
	Limita imobil	1	Numar Corp Constructie
	Limita constructie	1	Nr. postal

SCHITA CU DISPUNEREA SECTOARELOR CADASTRALE



Disponerea planselor:



Scara = 1:1000  
 1 cm pe plan = 10 m pe teren

0 10 20 30 40 50 60m

Coordonate în sistemul  
 de proiecție STEREO 70  
 (ETRS89/CRS)

SC MIROTOP SURVEY SRL (autorizatie ANCP nr. RO-B-I NR. 2130/2021, clasa II)  
 ing. ROBU Constantin-Andrei (autorizatie ANCP nr. RO-B-F nr. 2379/2021, categoria A)

Documentele tehnice ale cadastrului spre publicare

Proiectat	ing. Dumitru Silvia-Gabriela	Beneficiar:	PRIMARIA SCUTELNICI
Măsurat	ing. Robu Constantin-Andrei		
Calculat	ing. Robu Constantin-Andrei		
Editat	ing. Robu Constantin-Andrei		
Aprobat	ing. Robu Constantin-Andrei		
		Scara:	1:1000
		Data:	Marie 2023
	S.C. MIROTOP SURVEY S.R.L.		<b>PNCCF: Servicii de înregistrare sistematică în Sistemul Integrat de Cadastru și Carte Funciara a imobilelor situate în UAT SCUTELNICI din Județul BUZĂU</b>
			Planșa Nr: 1