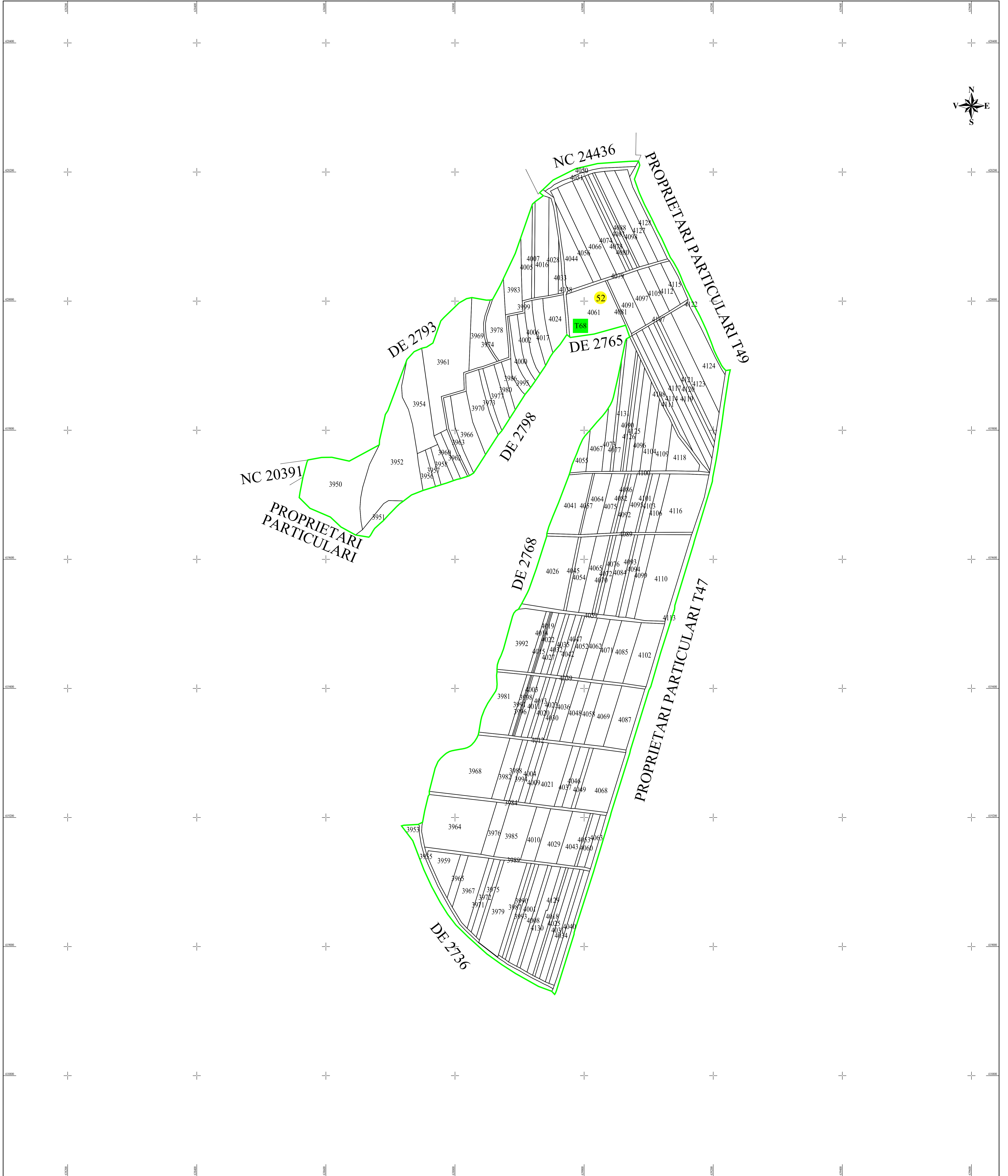



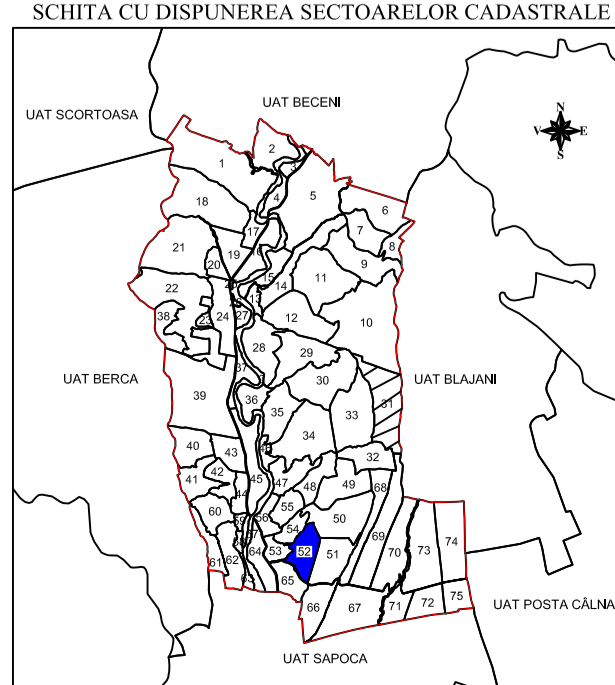
PLAN CADASTRAL
JUDEȚUL BUZĂU - UAT Cernătești
Sectorul Cadastral Nr. 52
 Scara 1:2000
 Sistem de proiectie STEREO 70
 Planșa Nr. 1/1



LEGENDĂ

	Limita Sector Cadastral
	Limita tarla
	Limita imobil
	Numar Sector Cadastral
	Numar Tarla
	ID imobil

SCHTA CU DISPUNEREA SECTORILOR CADASTRALE



Dispunerea planselor:



Scara = 1:2000
 1 cm pe plan = 20 m pe teren
 0 20 40 60 80 100 120m

SC MIROTOP SURVEY SRL (autorizatie ANCP nr. RO-B-I NR. 2150/2021, clasa II)
 Ing. ROBU Constantin-Andrei (autorizatie ANCP nr. RO-B-I nr. 2379/2021, categoria A)

Documentele tehnice ale cadastrului - spre publicare

Proiectat	Ing. Robu Constantin-Andrei	Beneficiar: PRIMARIA CERNĂTEȘTI	Scara 1:2000	P.N.C.G.F. Serviciu de înregistrare sistematică în Sistemul Integrat de Cadastru și Carte Funciara a Imobilelor situate în UAT CERNĂTEȘTI din judetul BUZĂU	Planșa Nr: 1
Măsurat	Ing. Ionescu Iuliana				
Calculat	Ing. Robu Constantin-Andrei				
Editat	Ing. Ionescu Iuliana				
Aprobat	Ing. Robu Constantin-Andrei				
S.C. MIROTOP SURVEY S.R.L.			Septembrie 2023		