
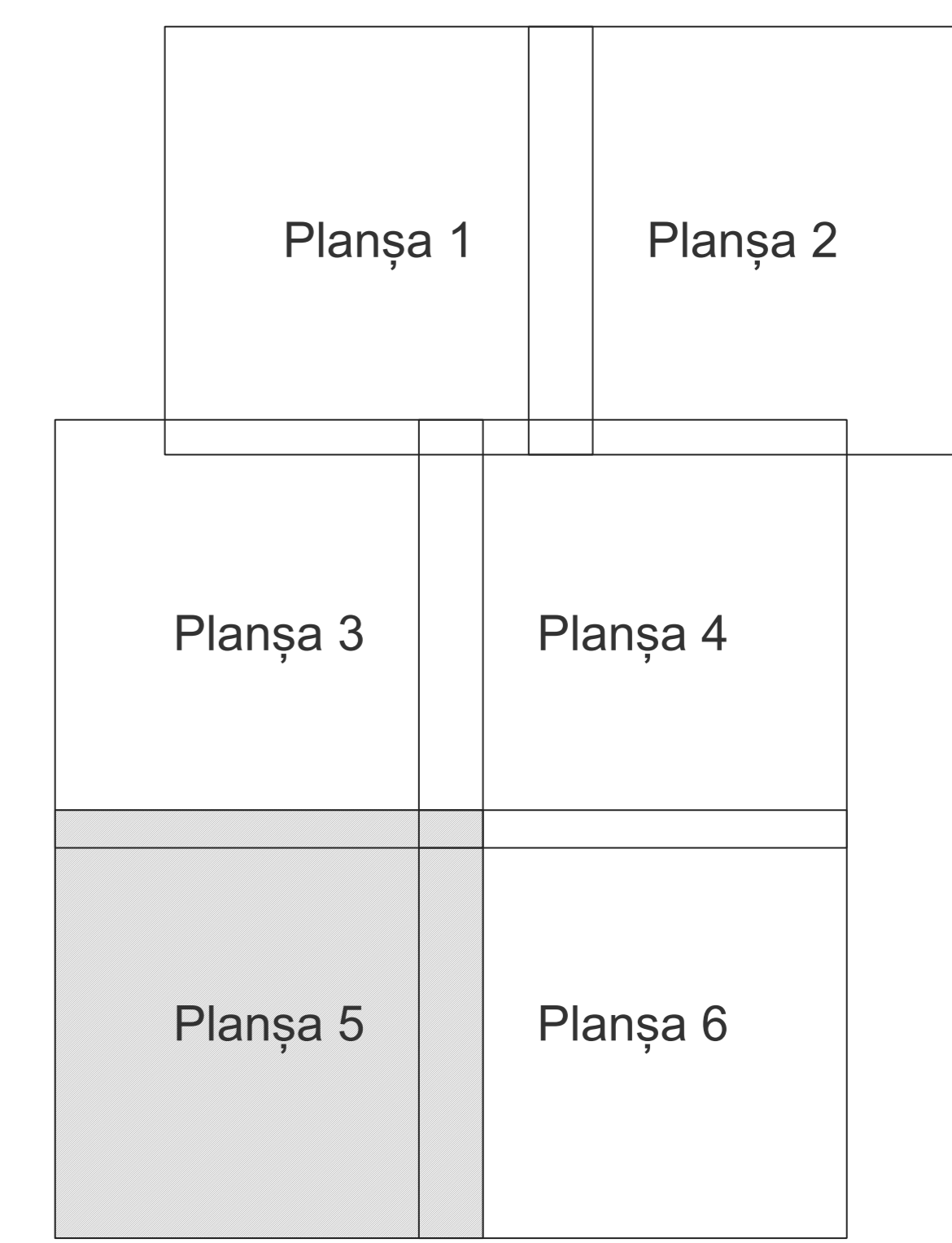




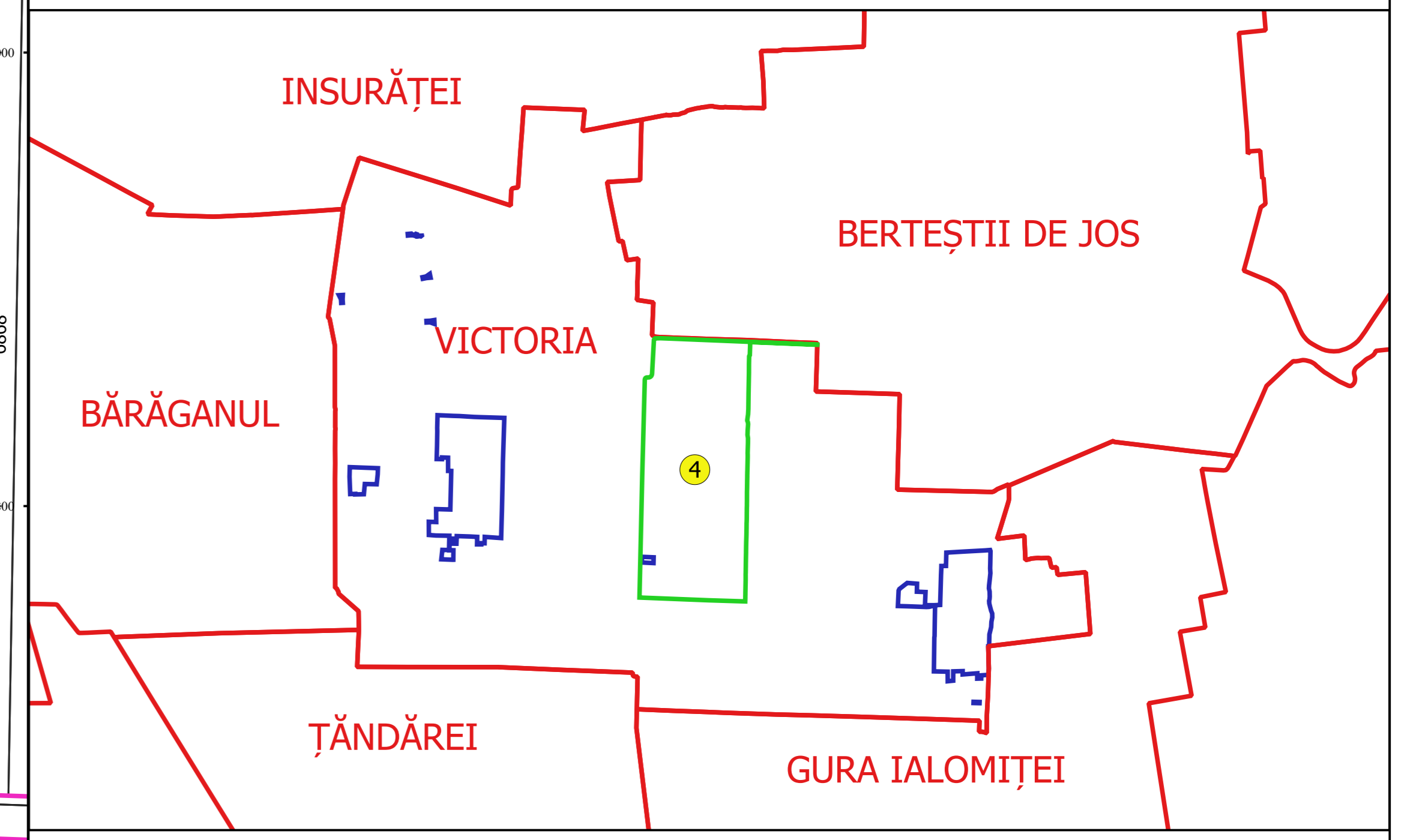
PLAN CADASTRAL
JUDEȚ BRĂILA, UAT VICTORIA
Sectorul Cadastral 4
Spre publicare
Scara 1:2000
Sistem de proiecție "STEREO '70"
- Planșa 5 -

Schița de racordare a planșelor



- Legendă**
- Limită sector
 - Limită UAT
 - Limită intravilan
 - Limită imobil
 - Limită construcții
 - Limită tarla
 - ④ Număr sector
 - 6820 Număr imobil
 - 6560-C1 Număr construcții
 - 7 Număr tarla
 - HC 87 Toponimie

Schița dispunerii sectorului cadastral



Coordonate
N
E
M
A
L
A
L
E
X
A
N
D
R
U
B
R
A
I
L
A
S
E
C
T
O
R
U
L
C
A
D
A
S
T
R
A
L
4
U
A
T
V
I
C
T
O
R
I
A
S
C
A
R
A
1
:2
0
0
0
S
I
S
T
E
M
D
E
P
R
O
I
E
C
Ț
I
E
"S
T
E
R
E
O
'
7
0
"