
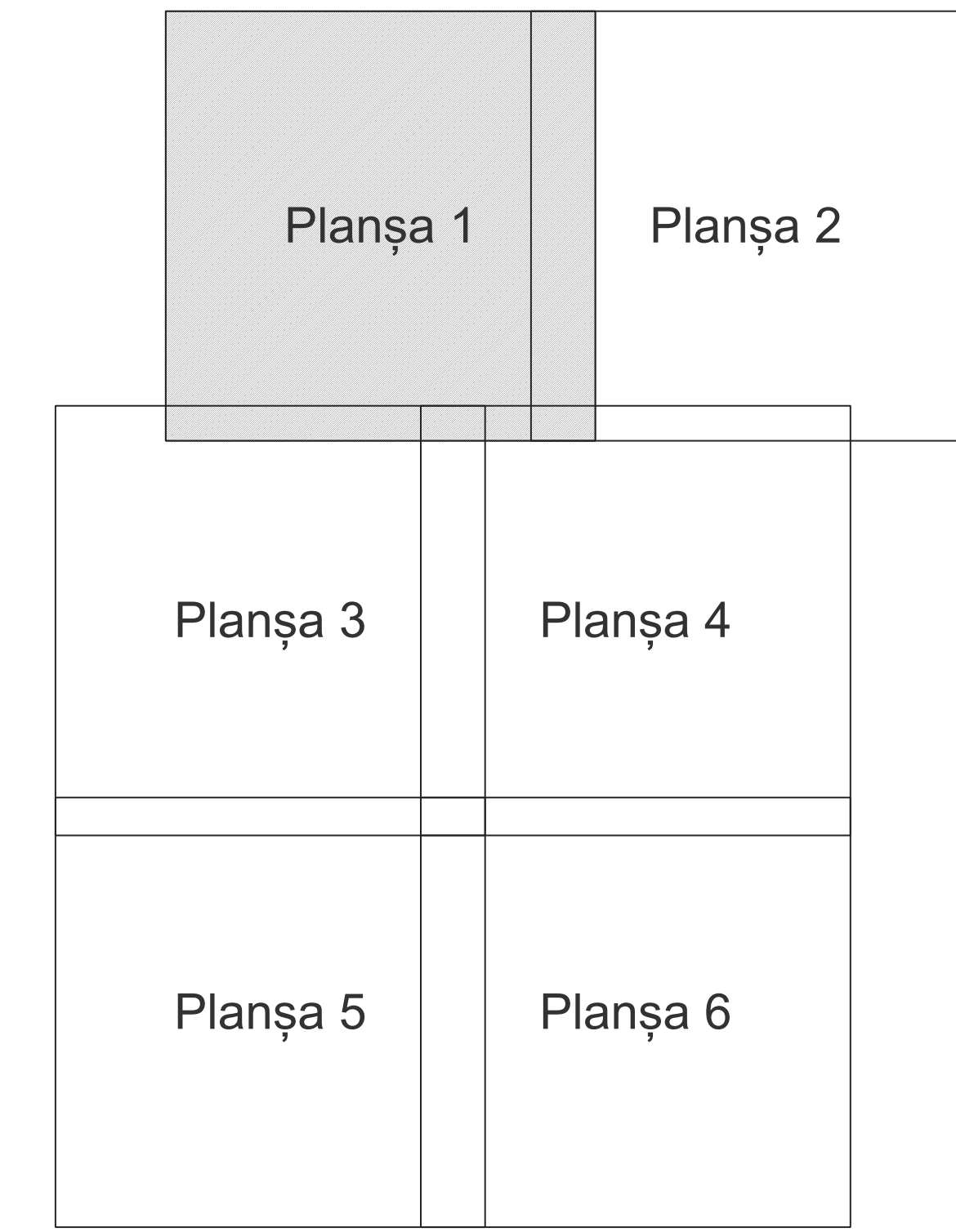




**PLAN CADASTRAL**  
**JUDEȚ BRĂILA, UAT VICTORIA**  
**Sectorul Cadastral 4**  
**Spre publicare**  
**Scara 1:2000**  
**Sistem de proiecție "STEREO '70"**  
**- Planșa 1 -**

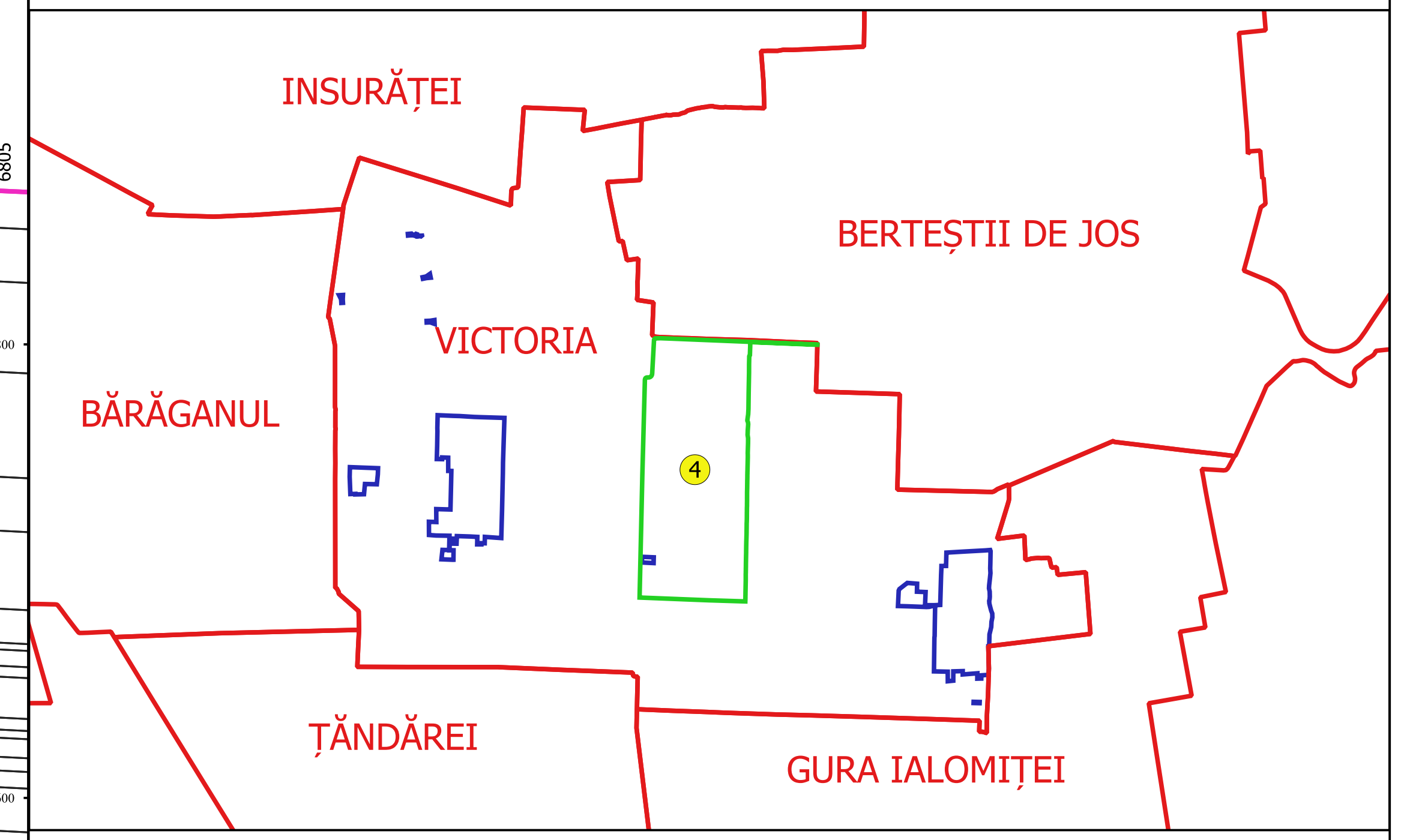
**Schița de racordare a planșelor**



**Legendă**

- Limită sector
- Limită UAT
- Limită intravilan
- Limită imobil
- Limită construcții
- Limită tarla
- 4 Număr sector
- 6820 Număr imobil
- 6560-C1 Număr construcții
- 7 Număr tarla
- HC 87 Toponimie

**Schița dispunerii sectorului cadastral**



Proiectant  
 Ing. VICTOR C. CABAȘTEI  
 Ing. VICTOR ALEXANDRU  
 Data: \_\_\_\_\_