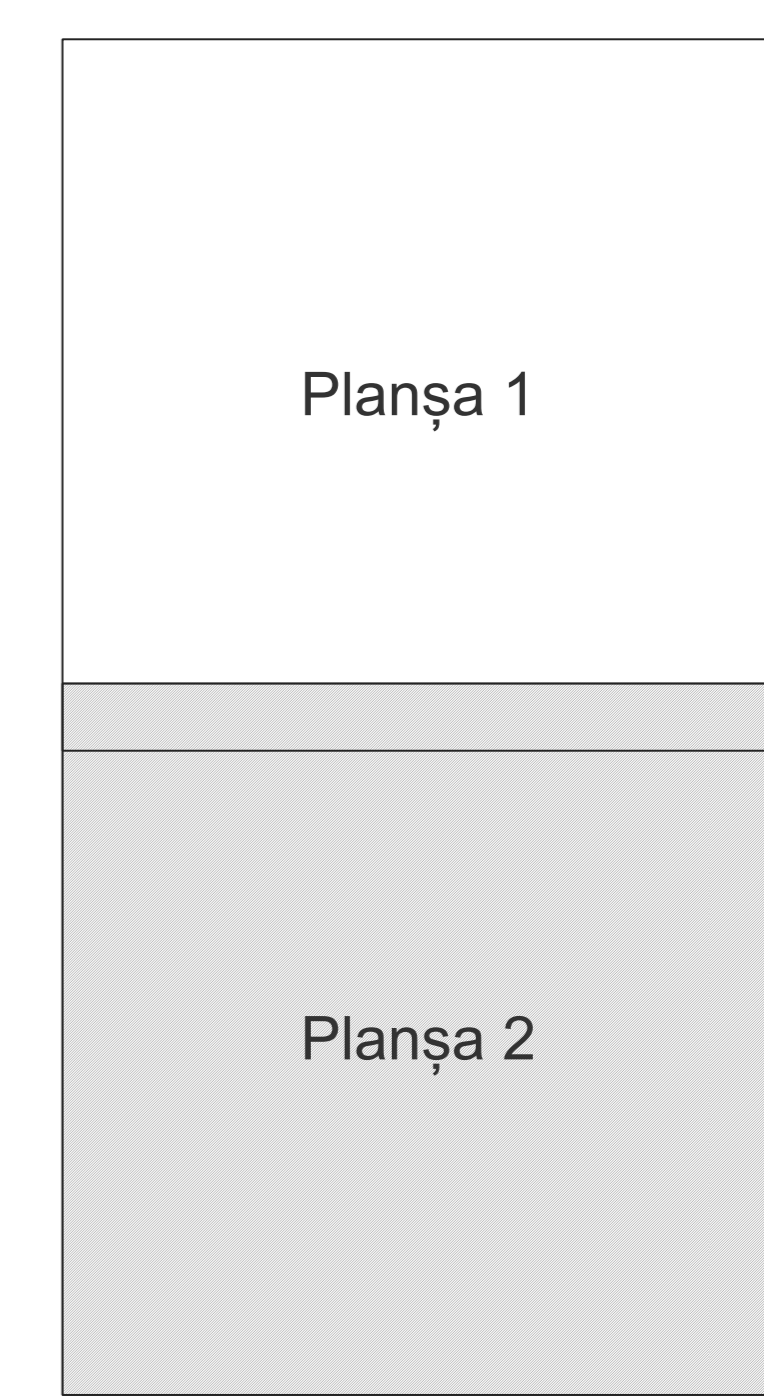


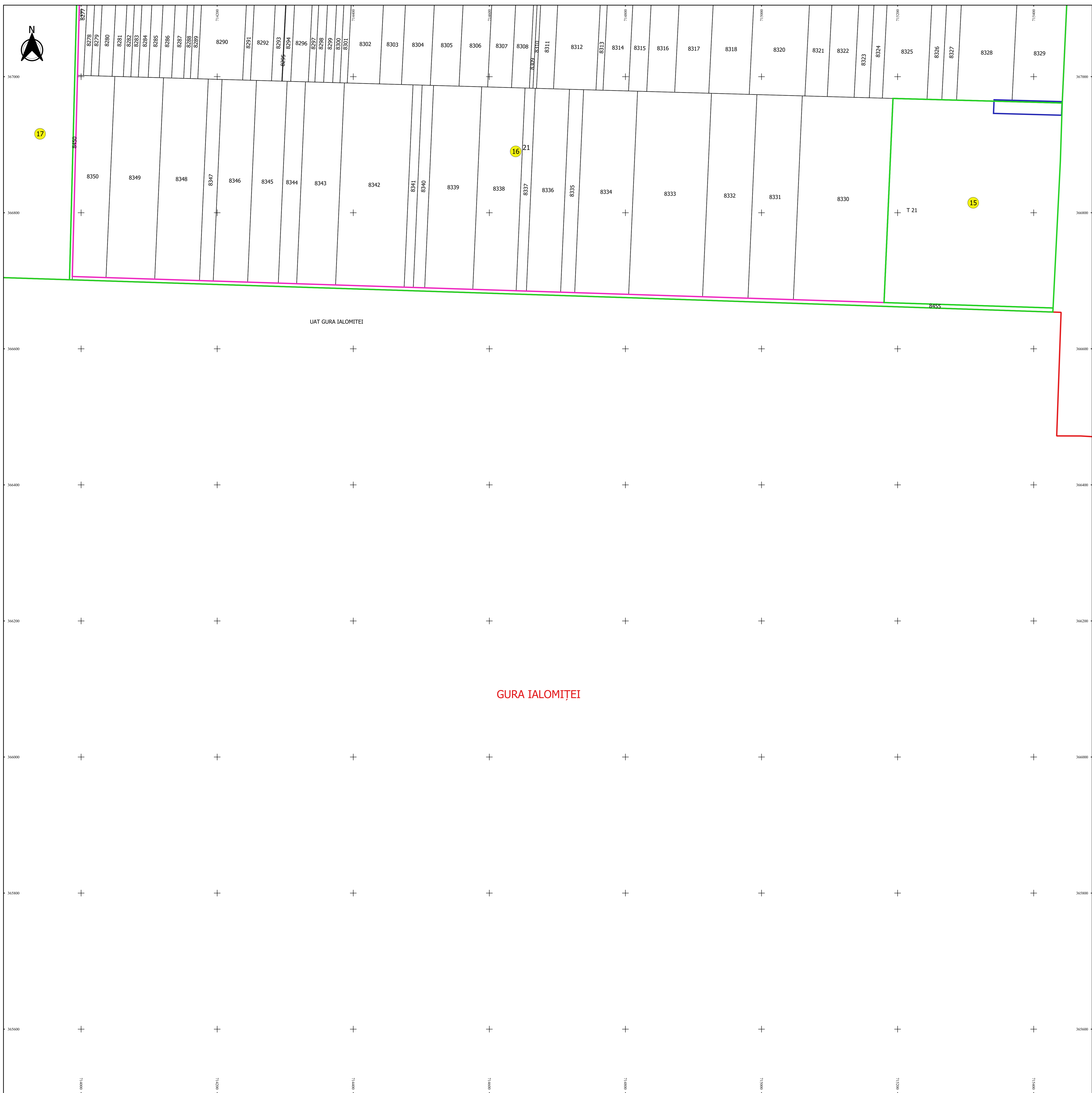
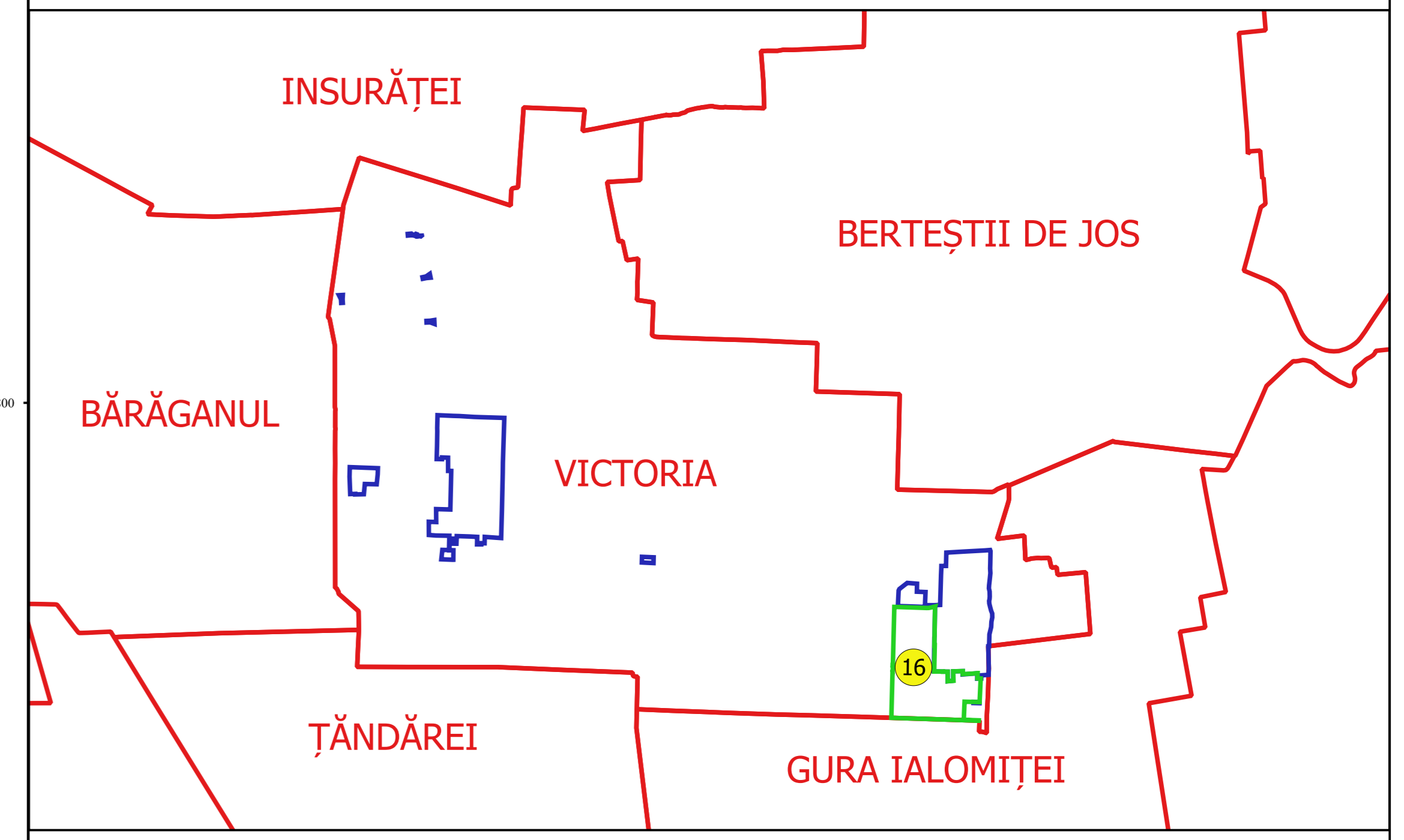
PLAN CADASTRAL
JUDEȚ BRĂILA, UAT VICTORIA
Sectorul Cadastral 16
Spre publicare
Scara 1:2000
Sistem de proiecție "STEREO '70"
- Planșa 2 -

Schița de racordare a planșelor



- Legendă**
- Limită sector
 - Limită UAT
 - Limită intravilan
 - Limită imobil
 - Limită construcții
 - Limită tarla
 - 16 Număr sector
 - 8400 Număr imobil
 - 8465-C1 Număr construcții
 - 23 Număr tarla
 - HC 180 Toponimie

Schița dispunerii sectorului cadastral



Comuna
 Nr. REGISTRUL CADASTRU NR.
 Ing. NELA MIHAI ALEXANDRU
 Data: _____