

PLAN CADASTRAL

JUDEȚ BRAILA, UAT ULMU

Sectorul Cadastral 4

Spre publicare

Scara 1:1000

Sistem de proiecție "STEREO '70"

- Plansa 6 -

Schița de racordare a planșelor

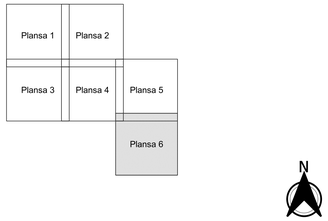

Legendă

- Limită sector
- Limită UAT
- Limită intravilan
- Limită imobil
- Limită construcții
- 4 Număr sector
- 31 Numar_administrativ
- 21480 Număr imobil
- 22214-C1 Număr construcții
- DJ 203 Toponimie

Schița dispunerii sectorului cadastral

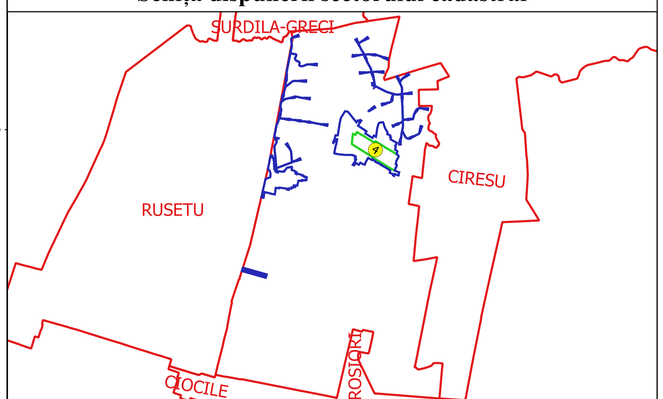

E-CADASTRU
SC GEOMAGIRCCADASTRU SRL
Ing. SILVIAU-ALEXANDRU NIȚĂ
Data.....

SILAȘIU-ALEXANDRU NIȚĂ
SEMNĂTURĂ CALIFICATĂ - CMD

MEMO: R. BP. - 21/23
Format: 841x594