

PLAN CADASTRAL

JUDEȚ BRAILA, UAT ULMU

Sectorul Cadastral 17

Spre publicare

Scara 1:1000

Sistem de proiecție "STEREO '70"

- Plansa 7 -

Schița de racordare a planșelor

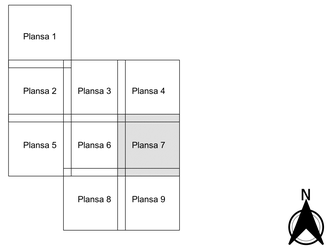

Legendă

- Limită sector
- Limită UAT
- Limită intravilan
- Limită imobil
- Limită construcții
- 17 Număr sector
- 23515 Număr imobil
- 23479-C1 Număr construcții
- T75 Toponimie

Schița dispunerii sectorului cadastral

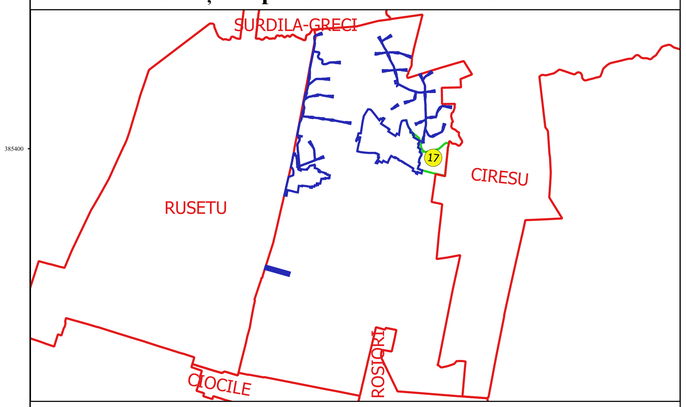

Executant:
SC GEOAGRICADASTRU SRL
ing. SILVIU-ALEXANDRU NIȚĂ
Data.....

SILVIU-ALEXANDRU NIȚĂ
RO-OCPI/2010/0000211/GSM

MEMO: R. 49/ - 21/23
Format: 10 pt/A4