PLAN CADASTRAL

JUDEȚ BRAILA, UAT ULMU

Sectorul Cadastral 17

Spre publicare

Scara 1:1000

Sistem de proiecție "STEREO '70"

- Plansa 5 -

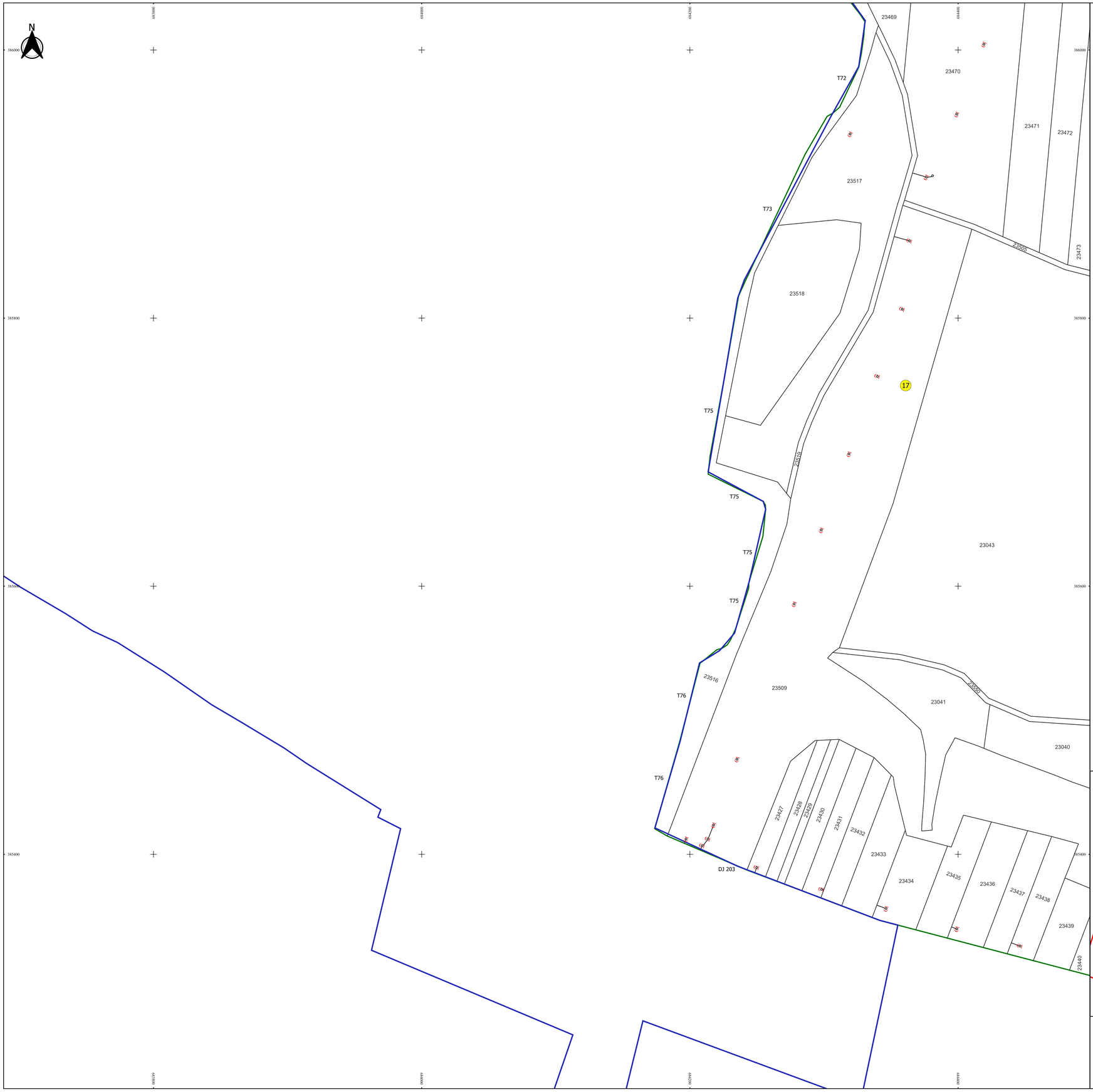

Schița de racordare a planșelor

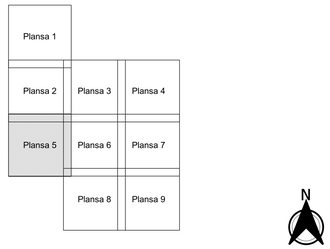

Legendă

- Limită sector
- Limită UAT
- Limită intravilan
- Limită imobil
- Limită construcții
- 17 Număr sector
- 23515 Număr imobil
- 23479-C1 Număr construcții
- T75 Toponimie

Schița dispunerii sectorului cadastral

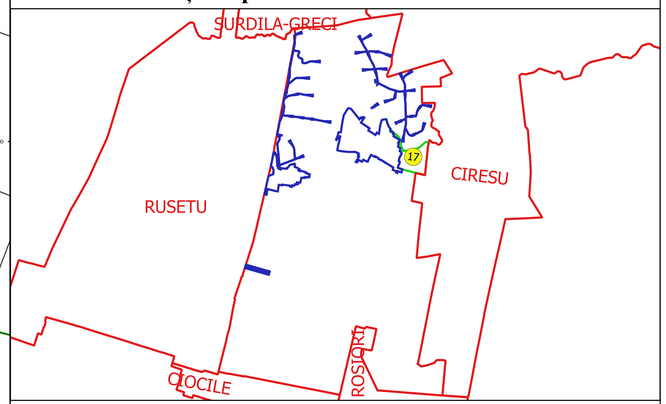

Executant
SC GEOAGRICADASTRU SRL
Ing. SILVIU-ALEXANDRU NIȚA
Data.....

SILVIU-ALEXANDRU NIȚA
SILVIUNITA@YAHOO.COM

MEDC.G. RF. 5127
semnătura digitală