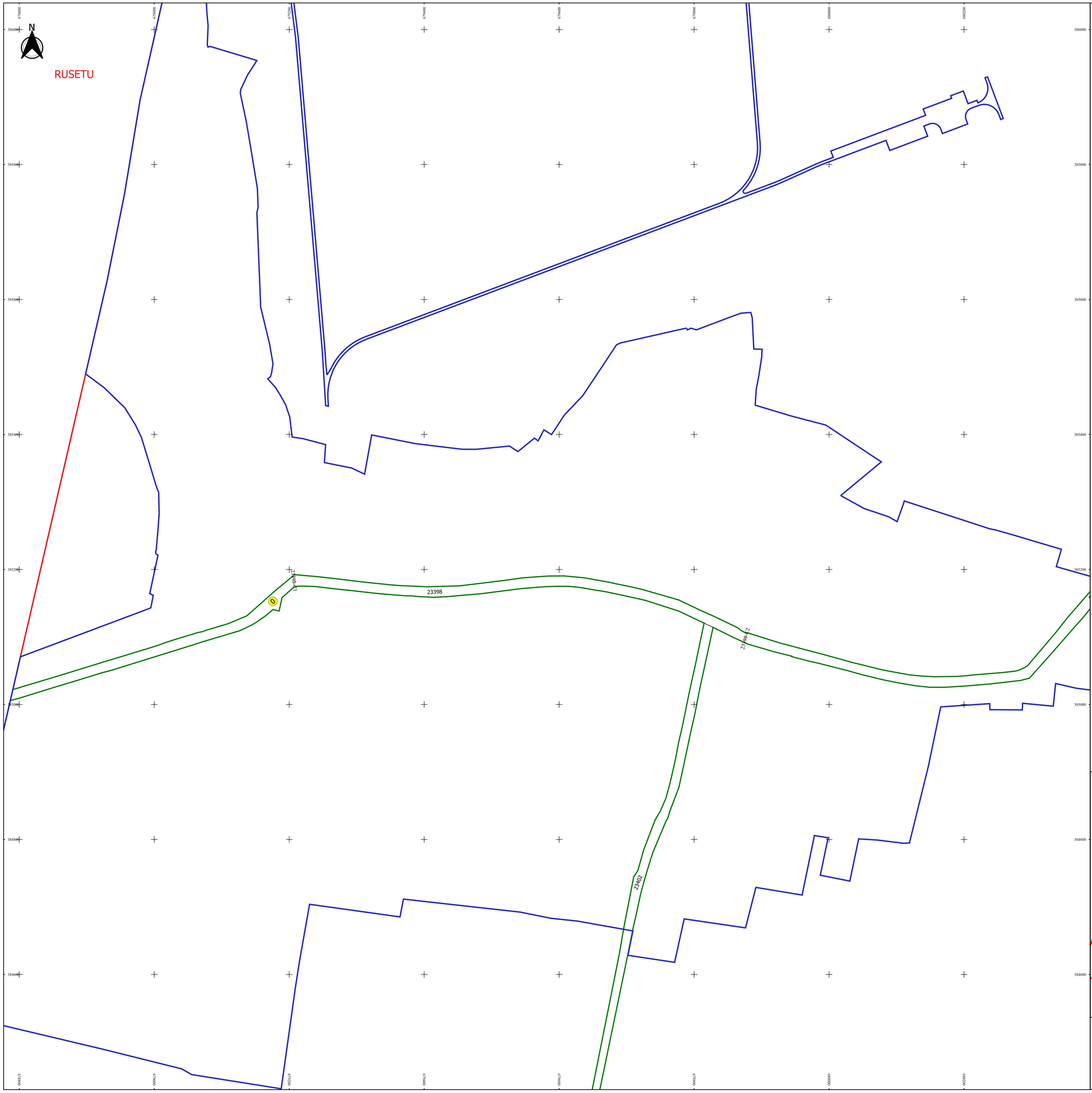

PLAN CADASTRAL

JUDEȚ BRAILA, UAT ULMU
Sectorul Cadastral 0
Spre publicare
Scara 1:2000
Sistem de proiecție "STEREO '70"
- Plansa 14 -

Schița de racordare a planșelor

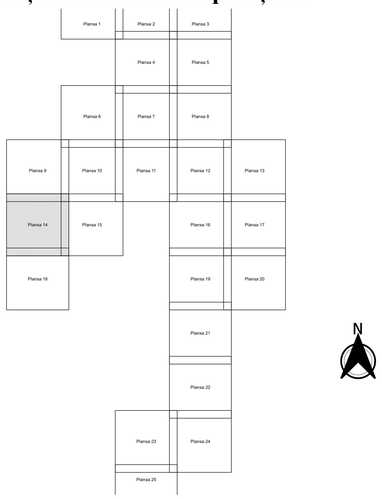

Legendă

- Limită sector
- Limită UAT
- Limită intravilan
- Limită imobil
- Limită construcții
- 0 Număr sector
- 23400 Număr imobil
- 23407-C1 Număr construcții
- T 112 Toponimie

Schița dispunerii sectorului cadastral

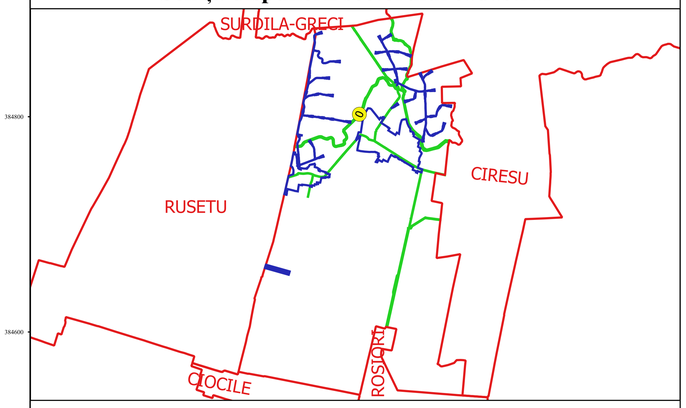

Executant
SC GEOAGRI CADASTRU SRL
Ing. SILVIU-ALEXANDRU NIȚĂ
Data.....

SILVIU-ALEXANDRU NITA
SILVIUNITA@YAHOO.COM

MEDI A. PT. 0125
Data:01 .01.yy-12