PLAN CADASTRAL

JUDEȚ BRĂILA, UAT ULMU
Sectorul Cadastral 8
Spre publicare
Scara 1:2000
Sistem de proiecție "STEREO '70"
- Planșa 3 -

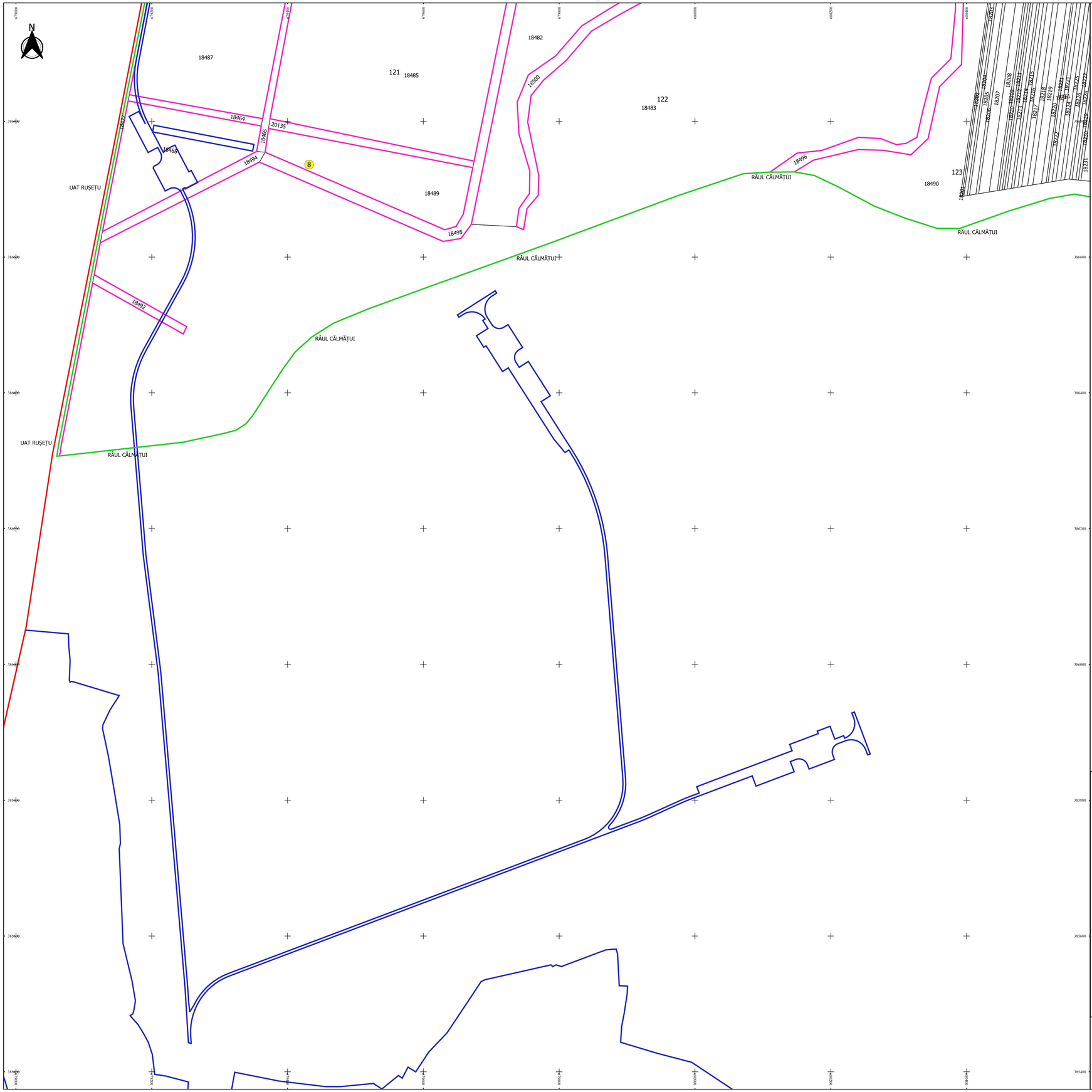

Schița de racordare a planșelor

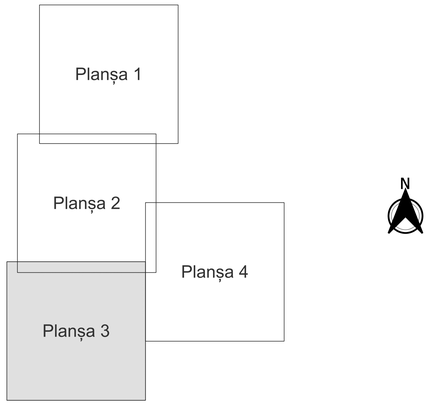

Legendă

- Limită sector
- Limită UAT
- Limită intravilan
- Limită imobil
- Limită construcții
- Limită tarla
- 8 Număr sector
- 18201 Număr imobil
- 18461-C1 Număr construcții
- 122 Număr tarla
- T 122 Toponimie

Schița dispunerii sectorului cadastral

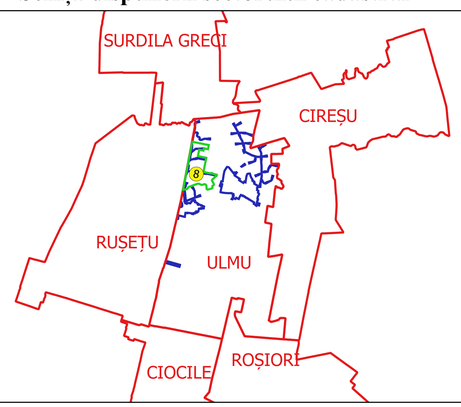

Executant
SC GEOAGRI CADASTRU SRL
ing. NITU SILVIU ALEXANDRU
Data.....

* STUDII - ELABORARI - BITA *
www.geoagricadastru.ro

MEM-A - Nr. 9223
Str. Ion Ghica nr.5, Brăila
0013.0297.0.0.0