PLAN CADASTRAL

JUDEȚ BRĂILA, UAT ULMU
Sectorul Cadastral 44
Spre publicare
Scara 1:2000
Sistem de proiecție "STEREO '70"
- Planșa 1 -

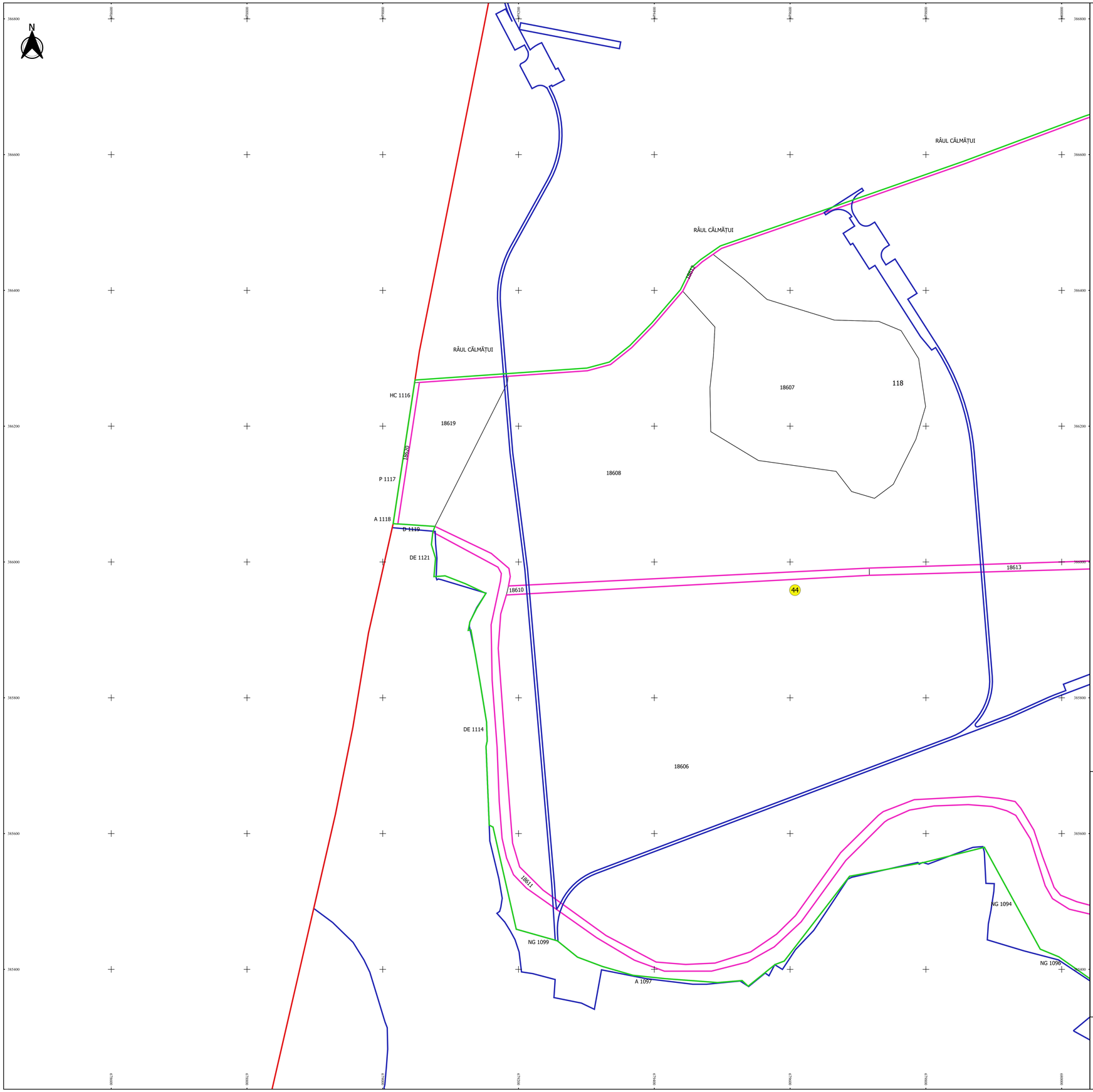

Schița de racordare a planșelor

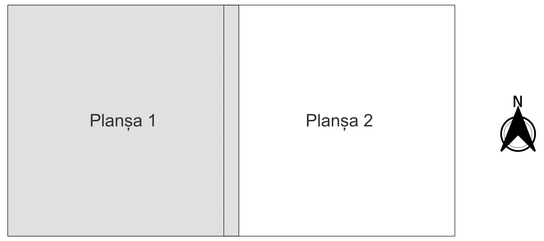

Legendă

- Limită sector
- Limită UAT
- Limită intravilan
- Limită imobil
- Limită construcții
- Limită tarla
- 44 Număr sector
- 18539 Număr imobil
- 18603-C1 Număr construcții
- 118 Număr tarla
- A 1079 Toponimie

Schița dispunerii sectorului cadastral

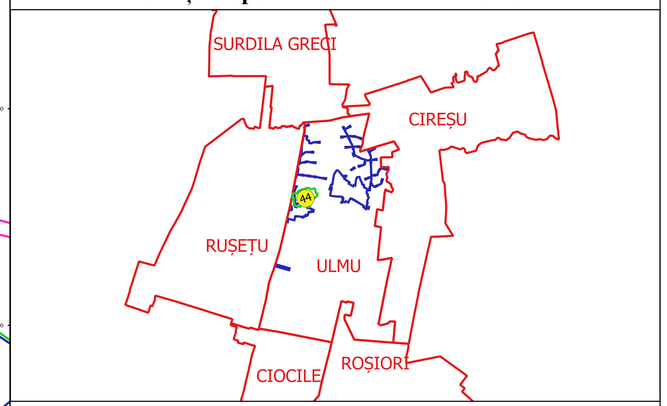

Executant
SC GEOAGRICADASTRU SRL
Ing. NITA SILVIU ALEXANDRU
Data.....

" STUDIU-ALEXIMIRO NITA "
www.geoagricadastru.ro

REF.N.: Nr. 1023
Data: 2023-07-31
2023-07-31 14:12:12 GMT+0