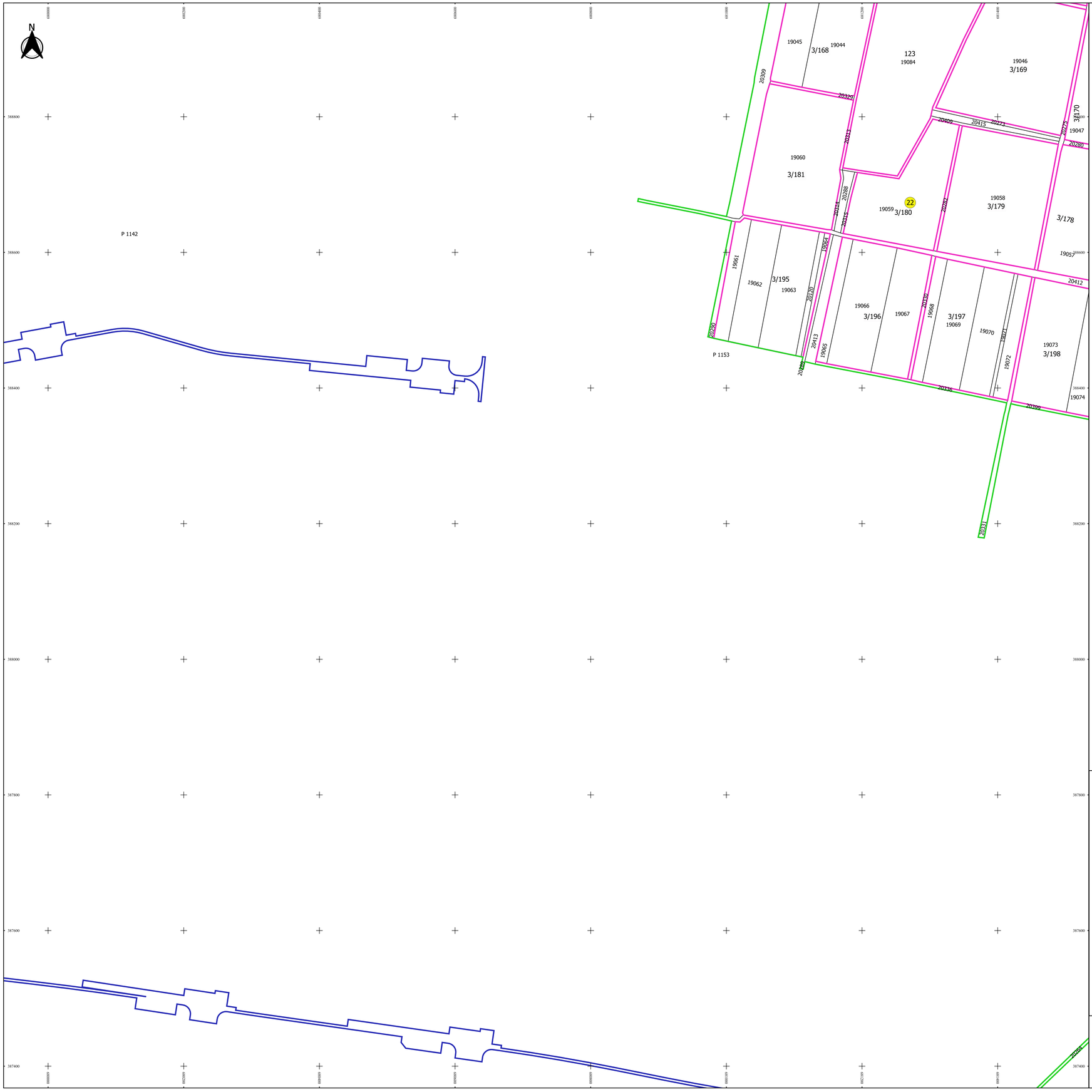

PLAN CADASTRAL

JUDEȚ BRĂILA, UAT ULMU

Sectorul Cadastral 22

Spre publicare

Scara 1:2000

Sistem de proiecție "STEREO '70"

- Planșa 3 -

Schița de racordare a planșelor

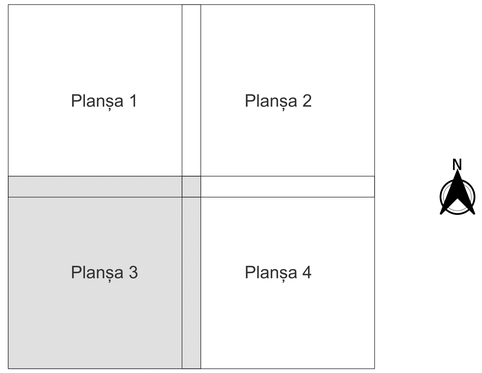

Legendă

- Limită sector
- Limită UAT
- Limită intravilan
- Limită imobil
- Limită tarla
- 22 Număr sector
- 18879 Număr imobil
- 3 Număr tarla
- DC 22 Toponimie

Schița dispunerii sectorului cadastral

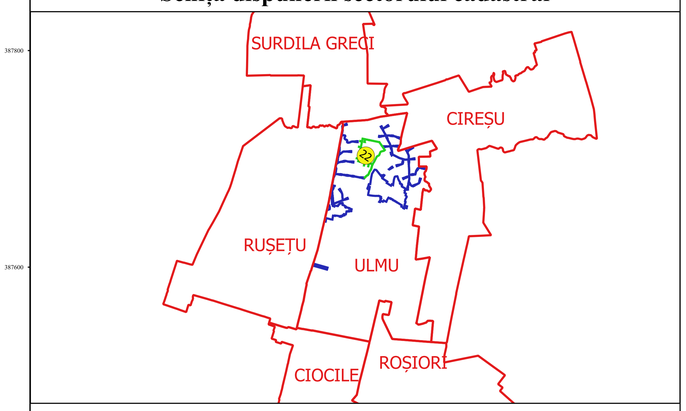

Executant
SC GEOAGRI CADASTRU SRL
Ing. NIȚĂ SILVIU ALEXANDRU
Data.....

* FIIȚUȚU-ALEXANDRU IUȚIA *
E-MAIL: GEOAGRI@YAHOO.COM

RECA A. RC 5223
Tel.0745.111.222
FIIȚUȚU-ALEXANDRU IUȚIA*