

PLAN CADASTRAL

JUDEȚ BRĂILA, UAT ULMU

Sectorul Cadastral 35

Spre publicare

Scara 1:2000

Sistem de proiecție "STEREO '70"

- Planșa 4 -

Schița de racordare a planșelor

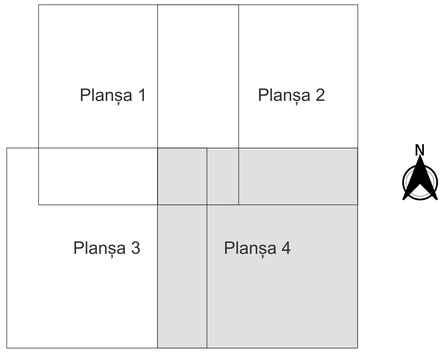

Legendă

- Limită sector
- Limită UAT
- Limită intravilan
- Limită imobil
- Limită construcții
- Limită tarla
- 35 Număr sector
- 14951 Număr imobil
- 15016-C1 Număr construcții
- 33 Număr tarla
- De 583 Toponimie

Schița dispunerii sectorului cadastral

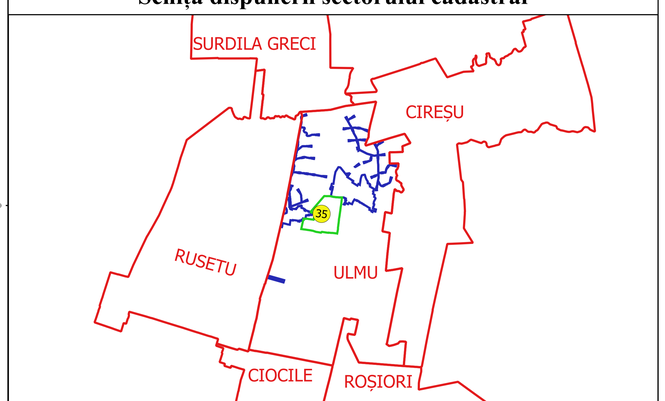

Executant
SC GEOAGRICADASTRU SRL
Ing. NITA SILVIU ALEXANDRU
Data.....

* ÎTOCMIT CU ASIGNAREA DE SEMNĂTURĂ *
OFICIUL DE CADASTRU ȘI PUBLICITATE IMOBILIARĂ BRĂILA
Data: 01 - 01 - 2024
Semnătura digitală a OCPI Brăila