


# PLAN CADASTRAL

## JUDEȚ BRĂILA, UAT ULMU

**Sectorul Cadastral 2**

**Spre publicare**

**Scara 1:2000**

**Sistem de proiecție "STEREO '70"**

**- Planșa 4 -**

### Schița de racordare a planșelor

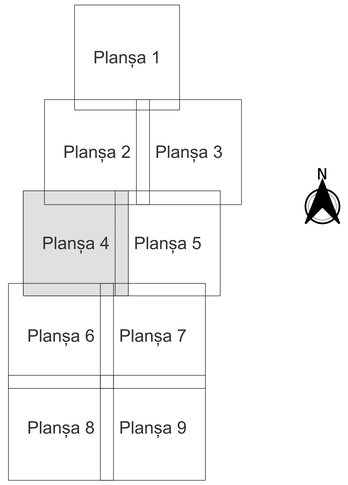


### Legendă

- Limită sector
- Limită UAT
- Limită intravilan
- Limită imobil
- Limită construcții
- Limită tarla
- 2 Număr sector
- 12330 Număr imobil
- 14657-C1 Număr construcții
- 42 Număr tarla
- DC 158 Toponimie

### Schița dispunerii sectorului cadastral

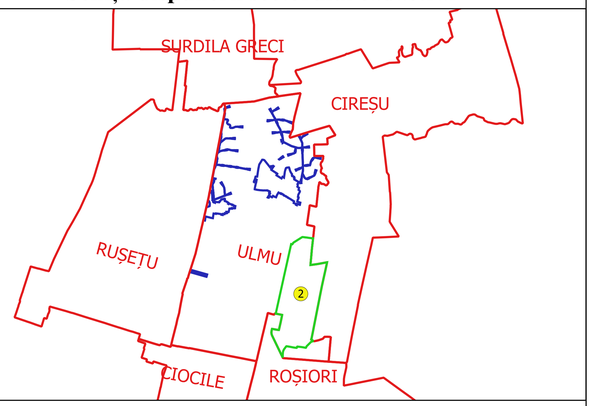


Executant
SC GEOAGRICADASTRU SRL
Dir. NIȚA SILVIU ALEXANDRU
Data.....

* 41LV737-A1ZQAMDRO RUTA *
RO-LV-CONTROL-SERVER-1.CHR

REFS 1 RO 2000
Proiecție Stereo 70
2012.12.05 14:00:00 EET(+2)