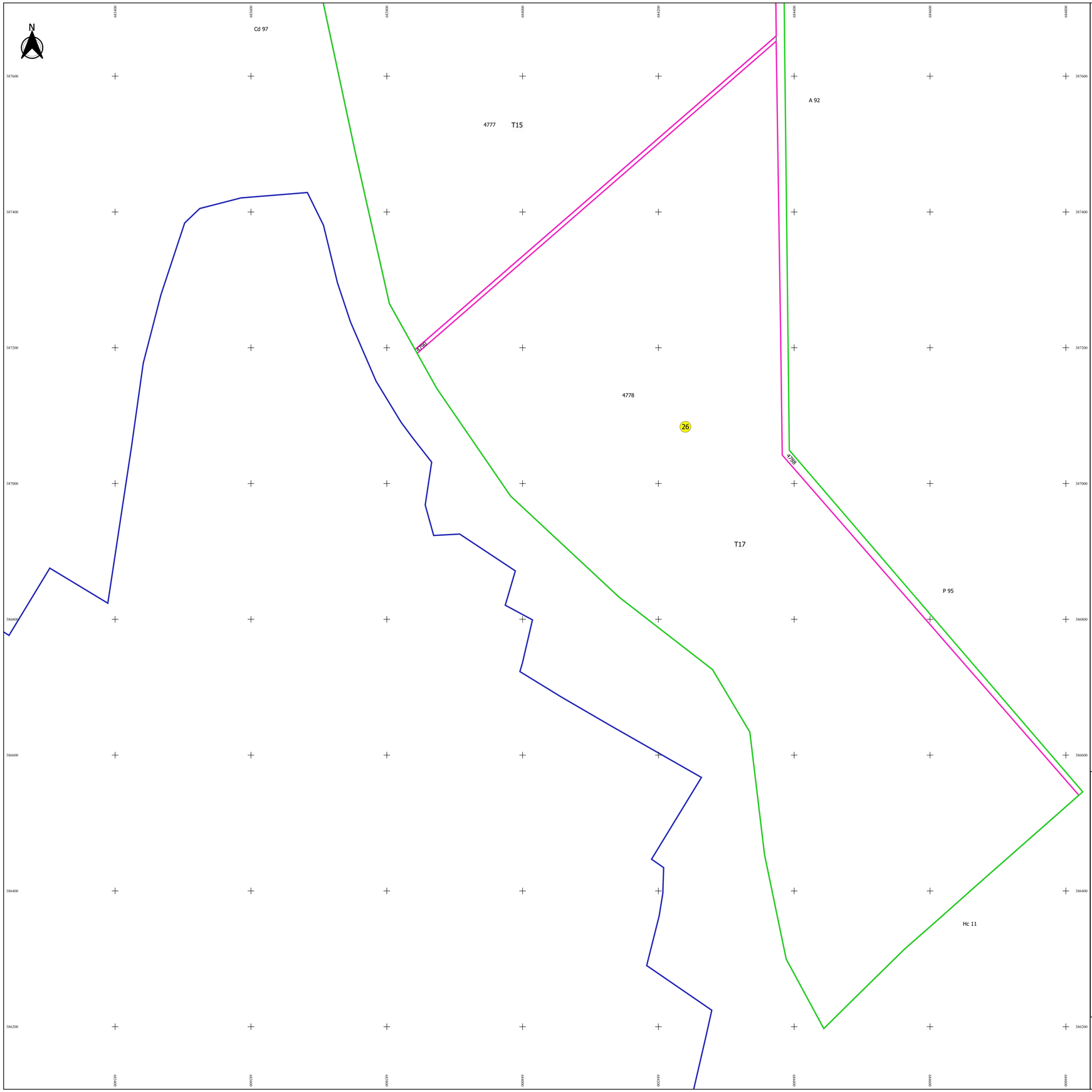

PLAN CADASTRAL

JUDEȚ BRĂILA, UAT ULMU

Sectorul Cadastral 26

Spre publicare

Scara 1:2000

Sistem de proiecție "STEREO '70"

- Planșa 2 -

Schița de racordare a planșelor

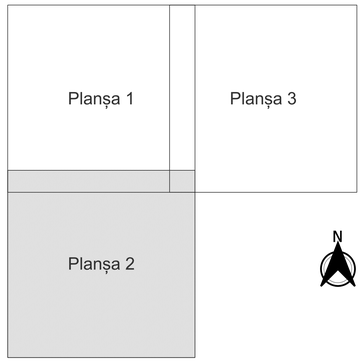

Legendă

- Limită sector
- Limită UAT
- Limită intravilan
- Limită imobil
- Limită construcții
- Limită tarla
- 26 Număr sector
- 4777 Număr imobil
- T15 Număr tarla
- A 84 Toponimie

Schița dispunerii sectorului cadastral

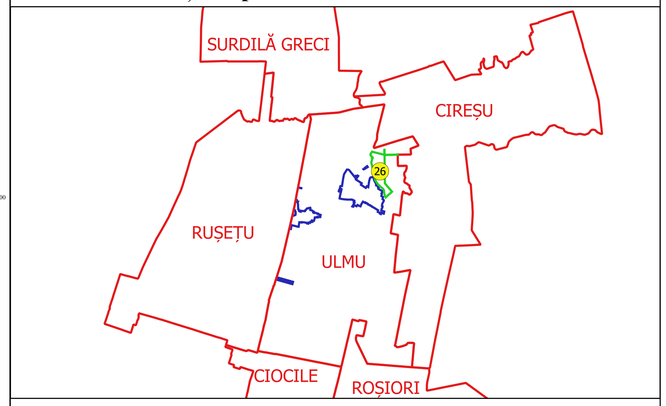

Executant
SC GEOAGRI CADASTRU SRL
Str. MIȘ MIȘ nr. ALEXANDRU
Bl.....

"ATLETIU-ALEXANDRIU IUȚIA"
Cod SIRUTA 41511

Nr.Ex. / Nr. de ordine
Data/Semnătura
2511/19.09.2022/ 2511/19.09.2022 Ro22