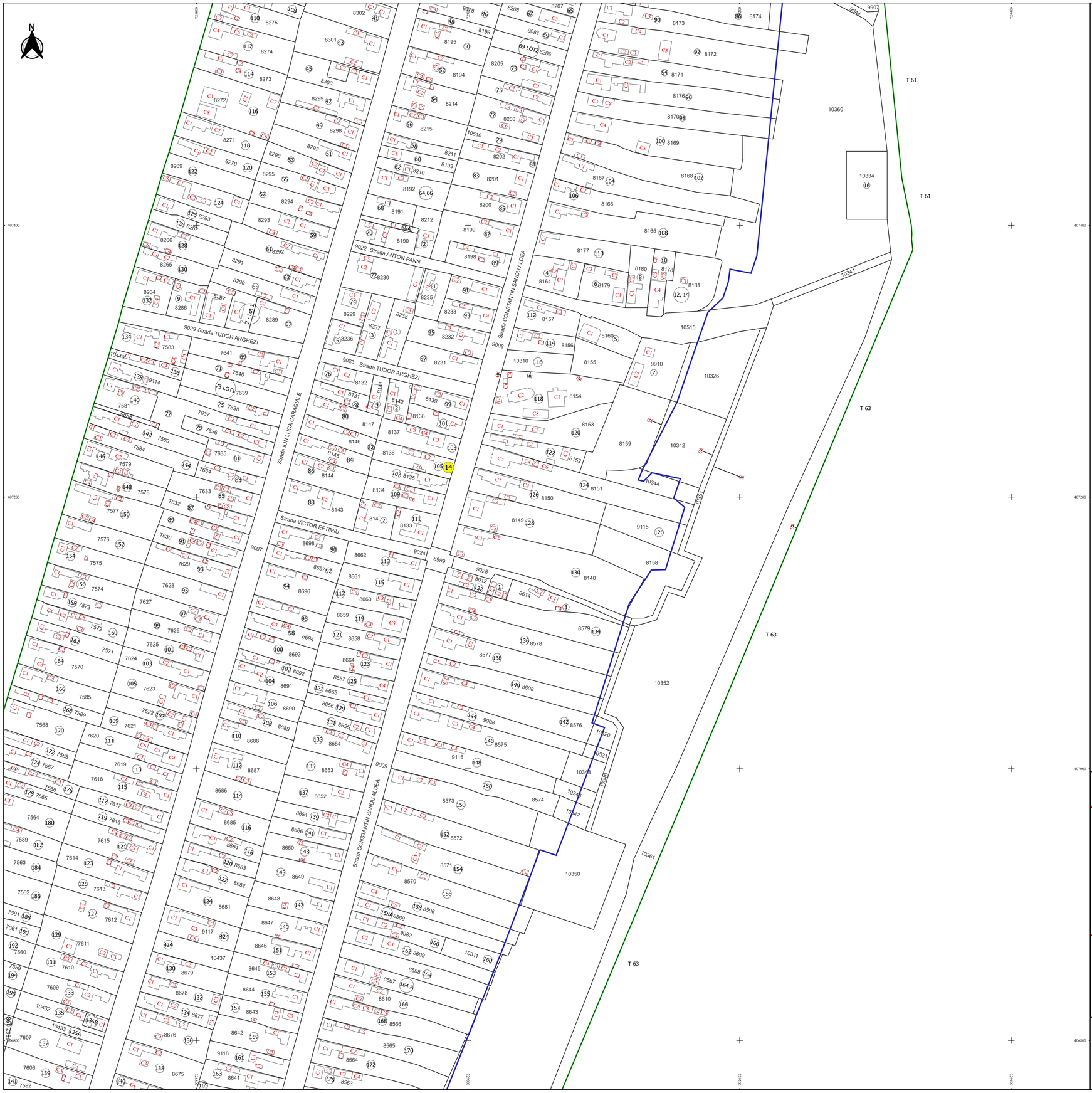

PLAN CADASTRAL

JUDEȚ BRAILA, UAT TICHILESTI

Sectorul Cadastral 14

Spre publicare

Scara 1:2000

Sistem de proiecție "STEREO '70"

- Plansa 4 -

Schița de racordare a planșelor

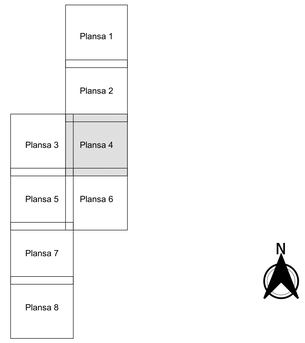

Legendă

- Limită sector
- Limită UAT
- Limită intravilan
- Limită imobil
- Limită construcții
- 14 Număr sector
- 10334 Număr imobil
- 10495-C1 Număr construcții
- T 63 Toponimie

Schița dispunerii sectorului cadastral

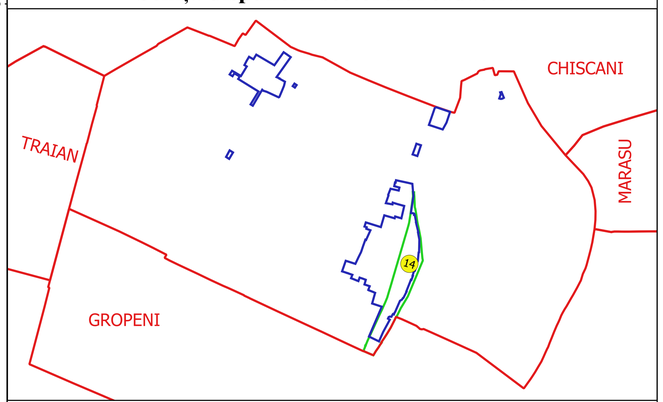

Executant
SC GEOAGRICADASTRU SRL
ing. SILVIU-ALEXANDRU NITĂ
Data.....

SILVIU-ALEXANDRU NITĂ
SILVIUNITA@GMAIL.COM

ANCPI-A. RF. 31129
Omologat: 01.02.2021
2011/2019/2018/2020/2024