

PLAN CADASTRAL

JUDEȚ BRĂILA, UAT TICHILEȘTI

Sectorul Cadastral 17

Spre publicare

Scara 1:2000

Sistem de proiecție "STEREO '70"

- Planșa 4 -

Schița de racordare a planșelor

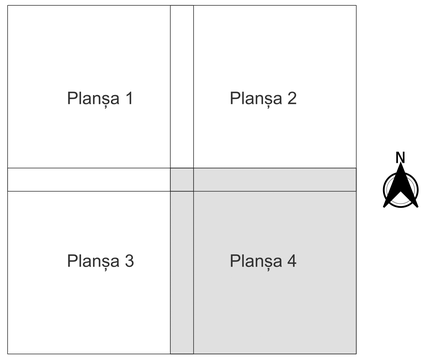

Legendă

- Limită sector
- Limită UAT
- Limită intravilan
- Limită imobil
- Limită construcții
- Limită tarla
- 17 Număr sector
- 5600 Număr imobil
- 5722-C1 Număr construcții
- 63 Număr tarla
- DE 222 Toponimie

Schița dispunerii sectorului cadastral

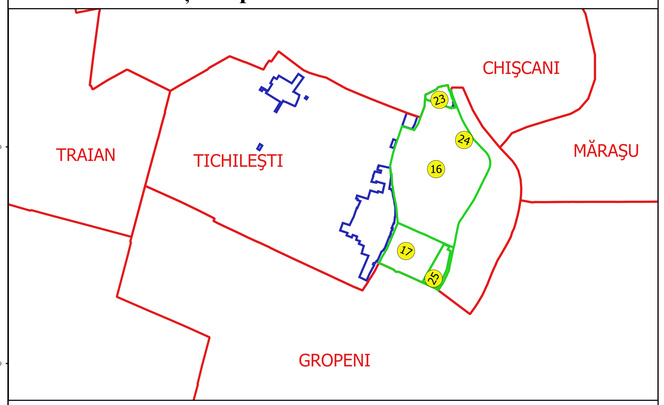

E.C. GEODIM
SC GEOAGRICADASTRU SRL
Ing. NEA SILVIU ALEXANDRU
Data.....

*** ELEVATO-ALEXANDRIU JETTA ***
ALEXANDRIUJETTA@GMAIL.COM

MEM - E de FAST
CNPEM: 30.07.1971
2011210300240 0211016429