

PLAN CADASTRAL

JUDEȚ BRĂILA, UAT TICHILEȘTI

Sectorul Cadastral 17

Spre publicare

Scara 1:2000

Sistem de proiecție "STEREO '70"

- Planșa 3 -

Schița de racordare a planșelor

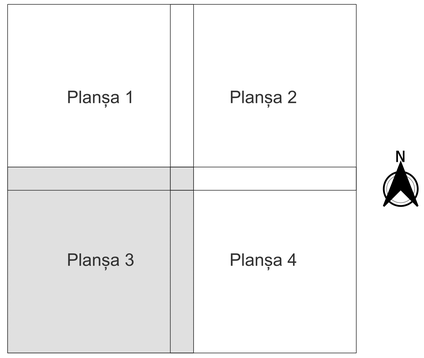

Legendă

- Limită sector
- Limită UAT
- Limită intravilan
- Limită imobil
- Limită construcții
- Limită tarla
- 17 Număr sector
- 5600 Număr imobil
- 5722-C1 Număr construcții
- 63 Număr tarla
- DE 222 Toponimie

Schița dispunerii sectorului cadastral

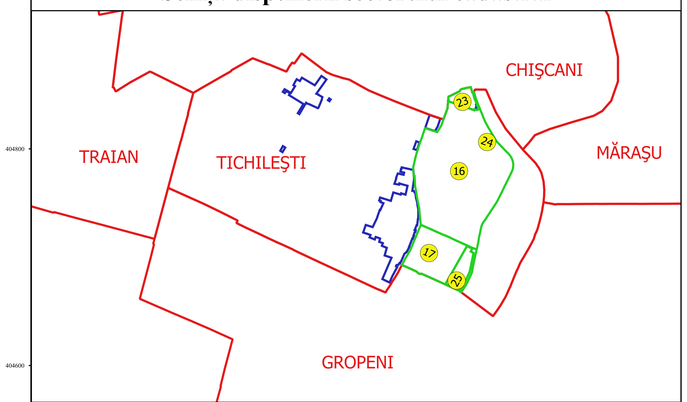

Executant
SC GEOAGRI CADASTRU SRL
Ing. NITA SILVIU ALEXANDRU
Data.....

* ELEVATO-ALEXANDRU NITA *
Geodezie-Cadastru

MEMO : 0 RF: 0127
Data: 2021-10-29
20211029EMEMO0127.0a22