

PLAN CADASTRAL

JUDEȚ BRĂILA, UAT TICHILEȘTI

Sectorul Cadastral 16

Spre publicare

Scara 1:2000

Sistem de proiecție "STEREO '70"

- Planșa 7 -

Schița de racordare a planșelor

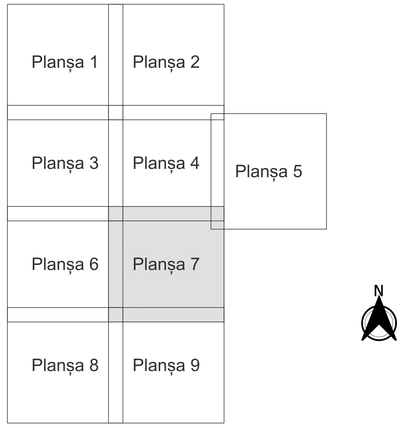

Legendă

- Limită sector
- Limită UAT
- Limită intravilan
- Limită imobil
- Limită construcții
- Limită tarla
- 16 Număr sector
- 5850 Număr imobil
- 6084-C1 Număr construcții
- 41 Număr tarla
- T36 Toponimie

Schița dispunerii sectorului cadastral

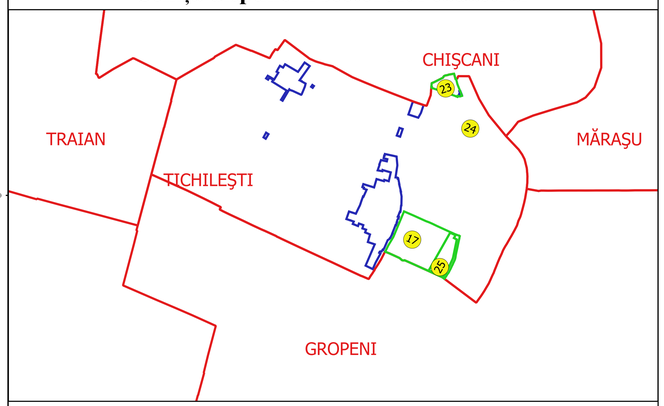

Executant
SC GEOAGRICADASTRU SRL
Reg. NEUMSR MGALANADRU
Data.....

* ATLITO-ALEXANDRU ȚUTA *
Cod parafă: 0000000

MOCT - 1 RF 1025
Data autorizației: 29.11.2010