

PLAN CADASTRAL

JUDEȚ BRĂILA, UAT TICHILEȘTI
Sectorul Cadastral 5
Spre publicare
Scara 1:2000
Sistem de proiecție "STEREO '70"
- Planșa 1 -

Schița de racordare a planșelor

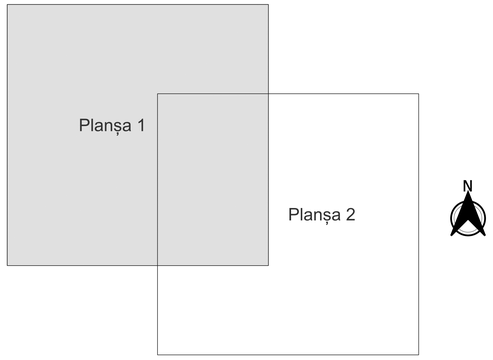

Legendă

- Limită sector
- Limită UAT
- Limită intravilan
- Limită imobil
- Limită construcții
- Limită tarla
- (5) Număr sector
- 2735 Număr imobil
- 2795-C1 Număr construcții
- 36 Număr tarla
- DN 21 Toponimie

Schița dispunerii sectorului cadastral

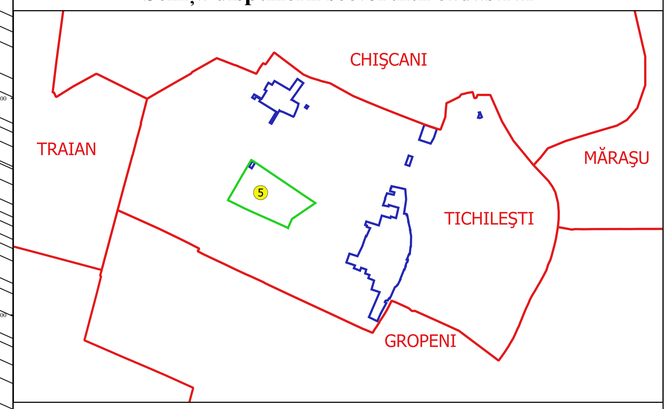

Executant
S.C. GEOAGRIC CADASTRU SRL
Ing. NIȚA SILVIU ALEXANDRU
Data.....

* ÎNTOCMIT *
Ing. NIȚA SILVIU ALEXANDRU
Cod parafă 1
MEC - 1 Al 1023
INTOCMIT CU SEMNĂTURA ELECTRONICĂ