PLAN CADASTRAL

JUDEȚ BRĂILA, UAT STĂNCUȚA

Sectorul Cadastral 9

Scara 1:2000

Sistem de proiecție "STEREO '70"

- Planșa 1 -



Schița de racordare a planșelor

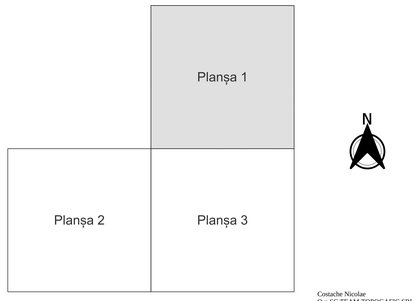

Costache Nicolae
O = SC TEAM TOPOGAFIC SRL
08/07/2024 10:30:03 UTC+02

Legendă

- Limită sector
- Limită UAT
- Limită intravilan
- Limită imobil
- Limită construcții
- Limită tarla
- 23 Număr sector
- 23 Număr poștal
- 623 Număr imobil
- C1 Număr construcții
- 6 Număr tarla
- Hc 10378 Toponimie

Schița dispunerii sectorului cadastral

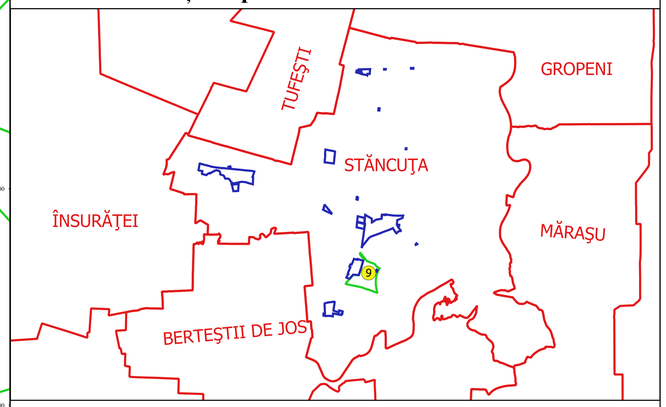

SPEE PUBLICARE
E-cadastru
SC TEAM TOPOGRAFIC SRL
Data: 05.07.2024