PLAN CADASTRAL

JUDEȚ BRĂILA, UAT STĂNCUȚA

Sectorul Cadastral 27

Scara 1:1000

Sistem de proiecție "STEREO '70"

- Planșa 1 -

Schița de racordare a planșelor

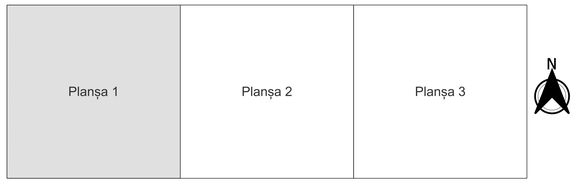



Legendă

- Limită sector
- Limită UAT
- Limită intravilan
- Limită imobil
- Limită construcții
- Limită tarla
- 23 Număr sector
- 23 Număr poștal
- 623 Număr imobil
- C1 Număr construcții
- 6 Număr tarla
- Hc 10378 Toponimie

Schița dispunerii sectorului cadastral

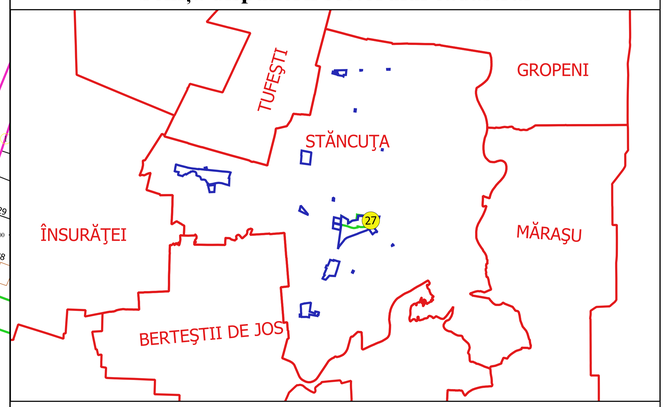

SPRE PUBLICARE

Executant
S.C. TEAM TOPOGRAFIC SRL
Conducător Topograf
Nicolae Nicolae

© PSC "TEAM TOPOGAFIC SRL
25/07/2024 12:01:06 UTC+02