PLAN CADASTRAL

JUDEȚ BRAILA, UAT ROSIORI

Sectorul Cadastral 15

Spre publicare

Scara 1:1000

Sistem de proiecție "STEREO '70"

- Plansa 1 -

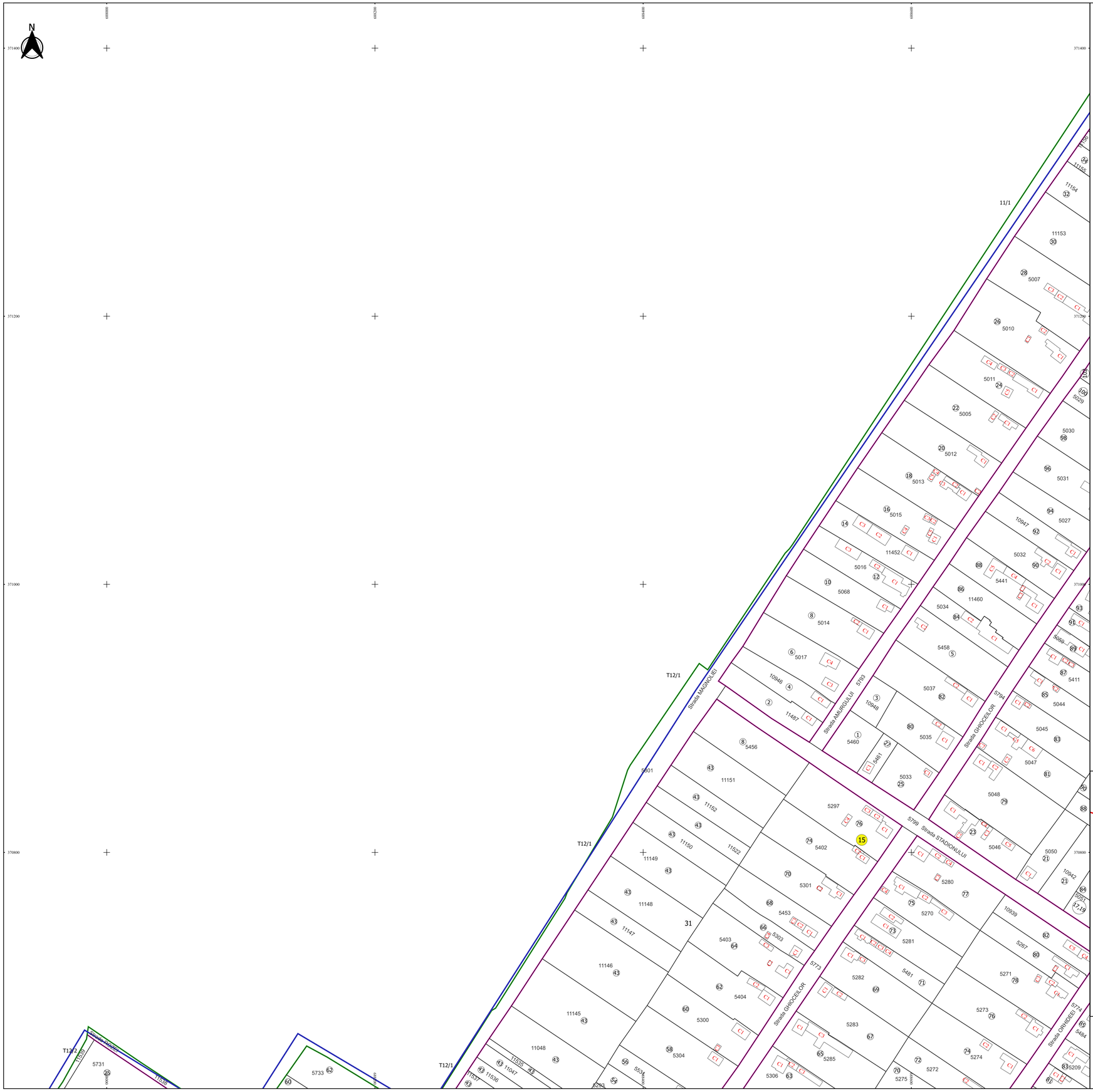

Schița de racordare a planșelor

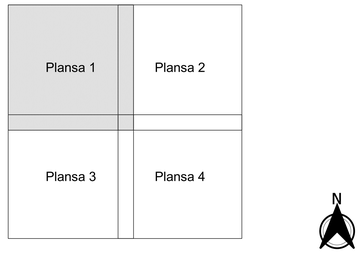

Legendă

- Limită sector
- Limită UAT
- Limită intravilan
- Limită imobil
- Limită construcții
- Limită tarla
- 15 Număr sector
- 36 Numar_administrativ
- 10947 Număr imobil
- 10947-C1 Număr construcții
- 31 Număr tarla
- T10/1 Toponimie

Schița dispunerii sectorului cadastral

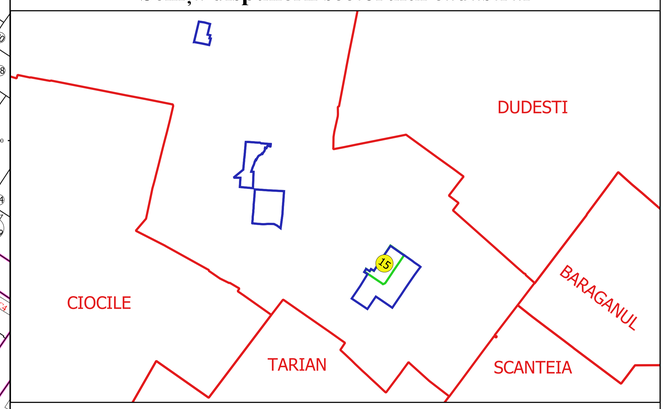

Executant
SC GEOAGRICADASTRU SRL
Ing. SILVIU-ALEXANDRU NITA
Data.....

SILVIU-ALEXANDRU NITA
SILVIUNITA@YAHOO.COM

ANCPI: B - MT: 0125
Format: digital