PLAN CADASTRAL

JUDEȚ BRĂILA, UAT ROȘIORI
Sectorul Cadastral 21
Spre publicare
Scara 1:2000
Sistem de proiecție "STEREO '70"
- Planșa 1 -

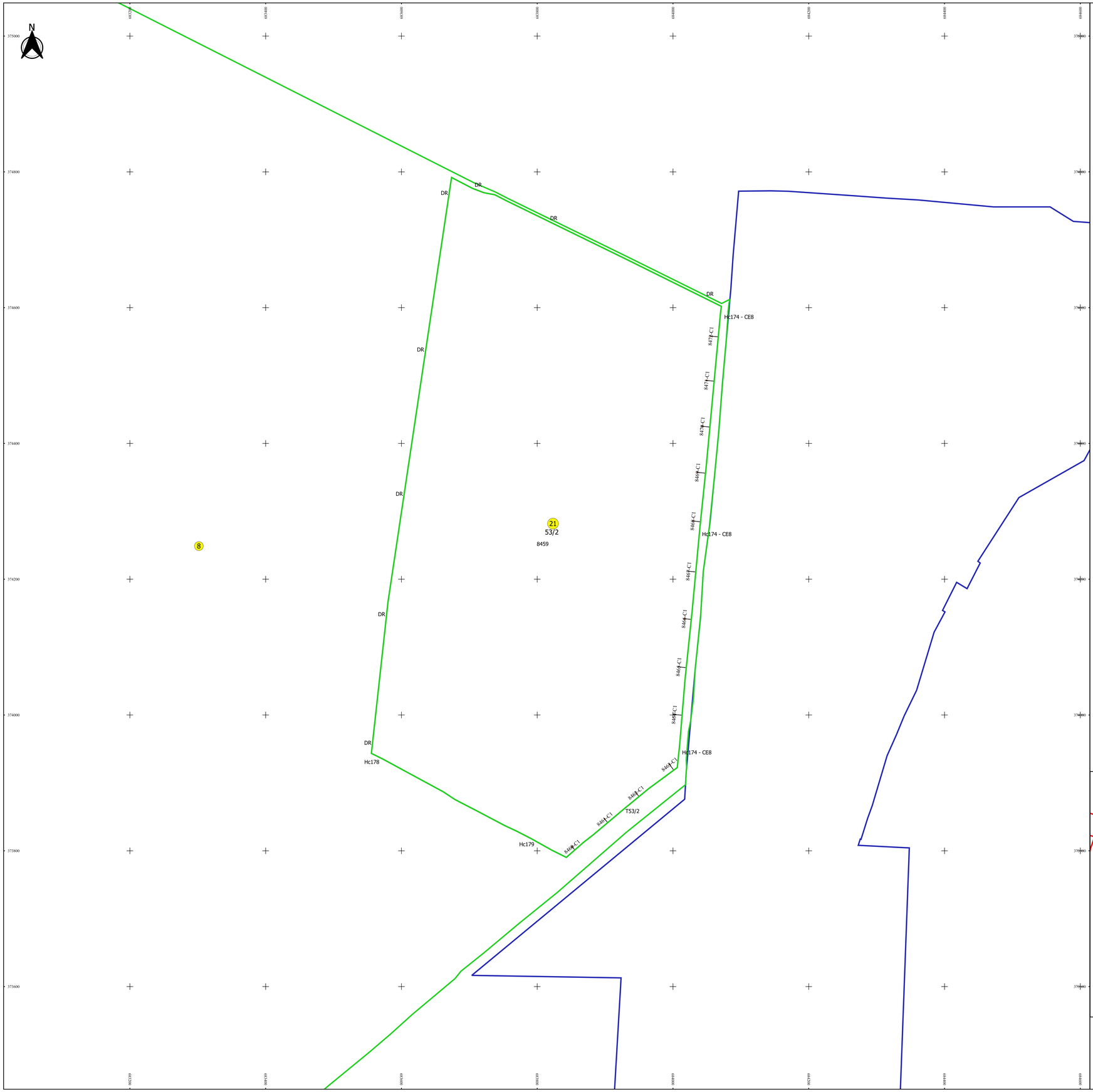

Schița de racordare a planșelor

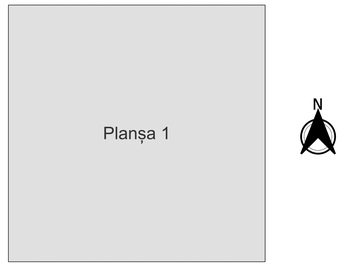

Legendă

- Limită sector
- Limită UAT
- Limită intravilan
- Limită imobil
- Limită construcții
- Limită tarla
- 21 Număr sector
- 8459 Număr imobil
- 8462-C1 Număr construcții
- 53/2 Număr tarla
- HC179 Toponimie

Schița dispunerii sectorului cadastral

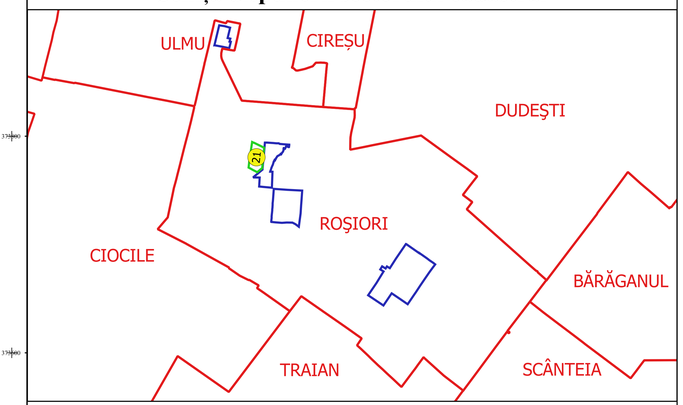

Executant
SC GEOAGRICADASTRU SRL
Ing. NITA SILVIU ALEXANDRU
Data.....

• ETATEA-ALEXANDRU ANA •
Str. Ion Ionescu de la Brad, nr. 1, bl. 1, sc. 1, ap. 1, Brăila, Brăila
Mobil: +40 745 [illegible]
[illegible]