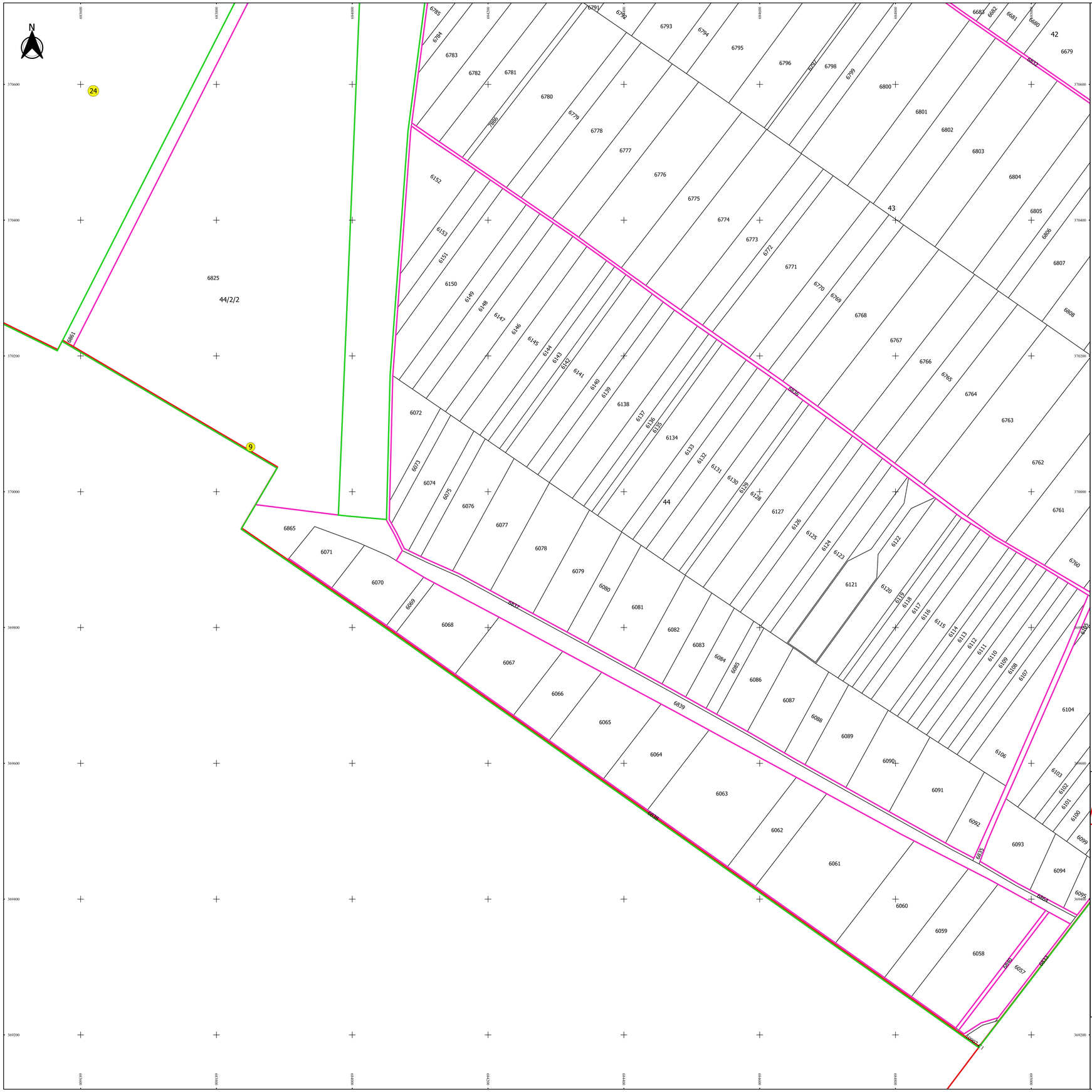

PLAN CADASTRAL

JUDEȚ BRĂILA, UAT ROȘIORI

Sectorul Cadastral 9

Spre publicare

Scara 1:2000

Sistem de proiecție "STEREO '70"

- Planșa 8 -

Schița de racordare a planșelor

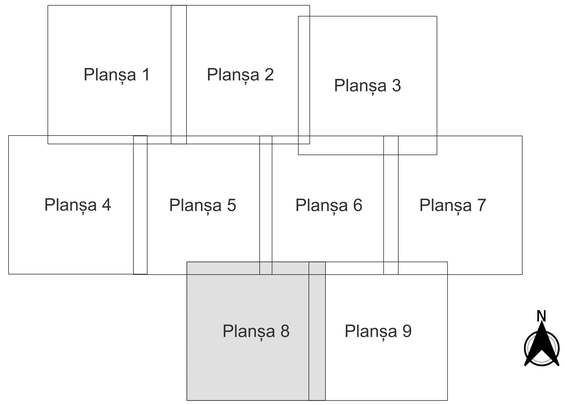

Legendă

- Limită sector
- Limită UAT
- Limită intravilan
- Limită imobil
- Limită construcții
- Limită tarla
- 9 Număr sector
- 6504 Număr imobil
- 6653-C1 Număr construcții
- 47 Număr tarla
- Hc 166 Toponimie

Schița dispunerii sectorului cadastral

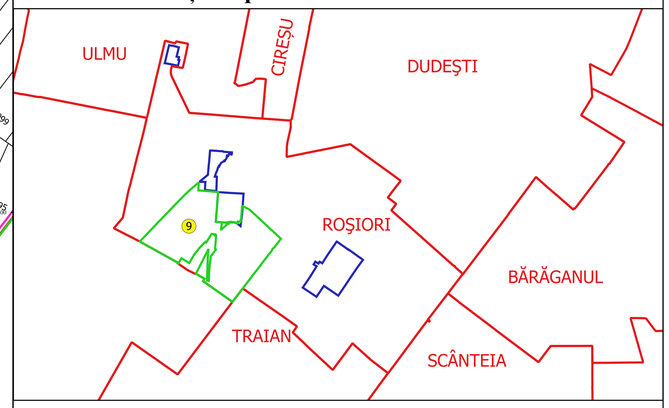

Executant
SC GEOAGRI CADASTRU SRL
Ing. NIȚĂ SILVIU ALEXANDRU
Data.....

* ȘIZUȚU-ALEXANDRU_RITA *
EXPERT ÎNTOCMIRE CF

MEMO - 4 ale 2025
Format: 840x1188
2025.04.04 09:05:12 +02'00'