PLAN CADASTRAL

JUDEȚ BRĂILA, UAT ROȘIORI
Sectorul Cadastral 9
Spre publicare
Scara 1:2000
Sistem de proiecție "STEREO '70"
- Planșa 3 -

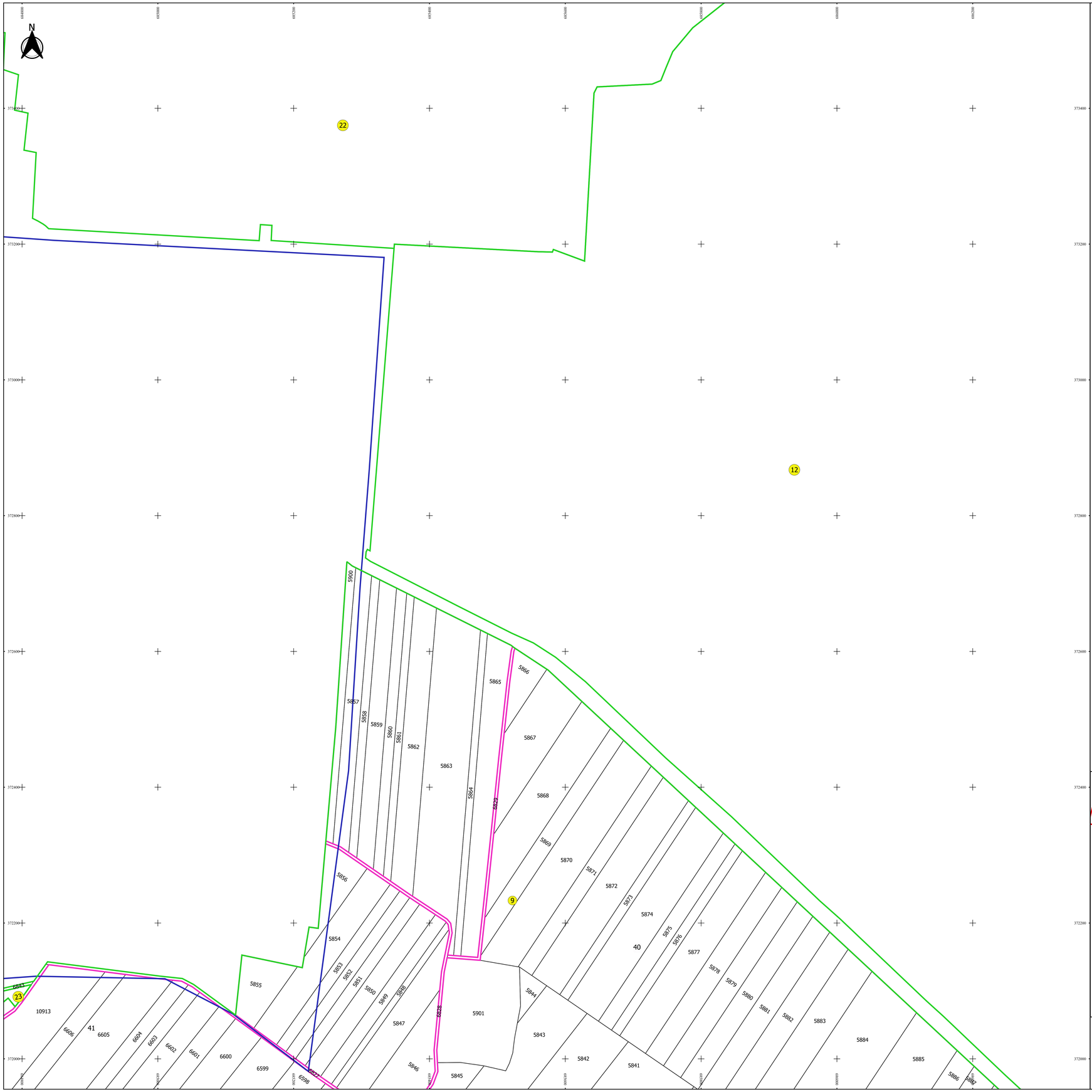

Schița de racordare a planșelor

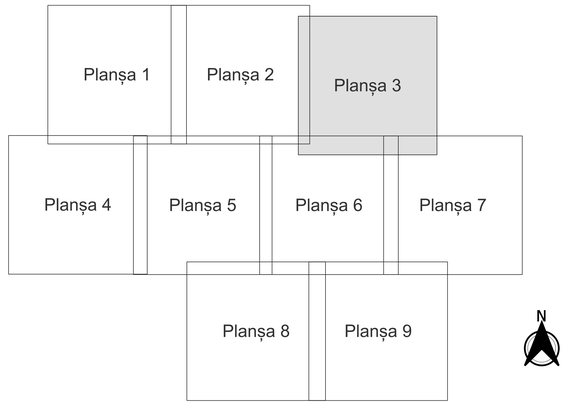

Legendă

- Limită sector
- Limită UAT
- Limită intravilan
- Limită imobil
- Limită construcții
- Limită tarla
- 9 Număr sector
- 6504 Număr imobil
- 6653-C1 Număr construcții
- 47 Număr tarla
- Hc 166 Toponimie

Schița dispunerii sectorului cadastral

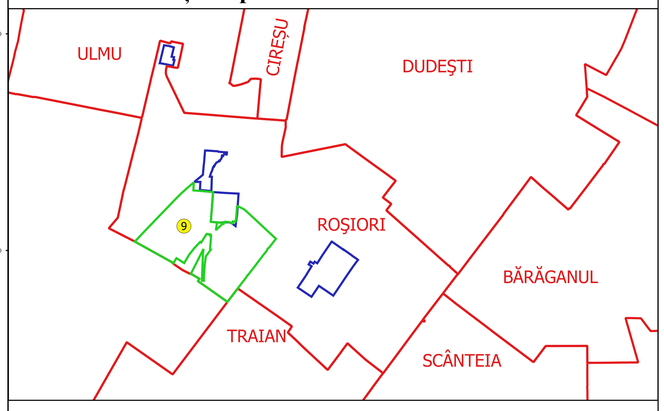

Executant
SC GEOAGRI CADASTRU SRL
Ing. NIȚĂ SILVIU ALEXANDRU
Data.....

* ÎNTOCMIT-ALEXANDRU_ȚUȚA *
CU SEMNĂTURĂ ELECTRONICĂ

Versiunea 1.0 din 2023
Certificat: 4E4F1F2
2011CN0000000000E2A4A2D