

PLAN CADASTRAL

JUDEȚ BRĂILA, UAT ROȘIORI

Sectorul Cadastral 12

Spre publicare

Scara 1:2000

Sistem de proiecție "STEREO '70"

- Planșa 6 -

Schița de racordare a planșelor

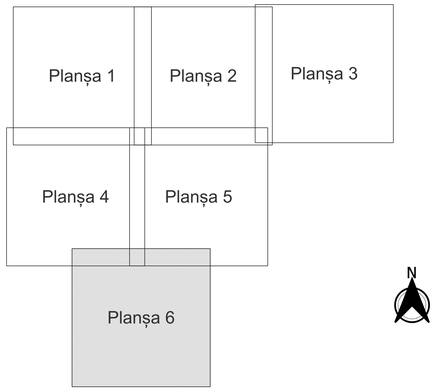

Legendă

- Limită sector
- Limită UAT
- Limită intravilan
- Limită imobil
- Limită construcții
- Limită tarla
- 12 Număr sector
- 7827 Număr imobil
- 7827-C1 Număr construcții
- 9 Număr tarla
- Hc 53 Toponimie

Schița dispunerii sectorului cadastral

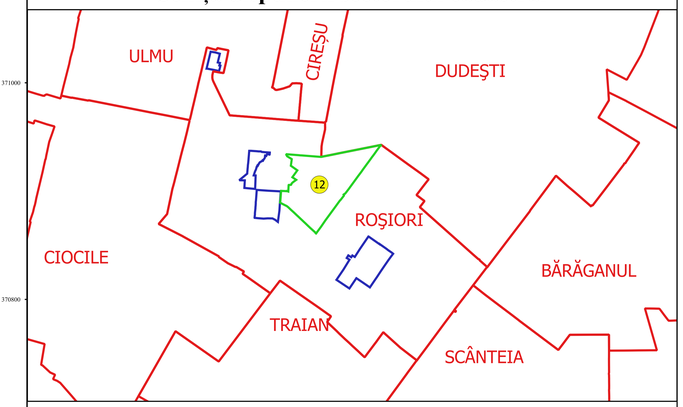

Executant
SC GEOAGRICADASTRU SRL
Ing. NITA SILVIU ALEXANDRU
Data.....

* BIROU ÎNTOCMIRI PLANURI CADASTRALE *
0745.000.000 / 0745.000.000

MEMBRU A AFCPI
2011-CERTIFICAT-0011-Ia-a-a-b