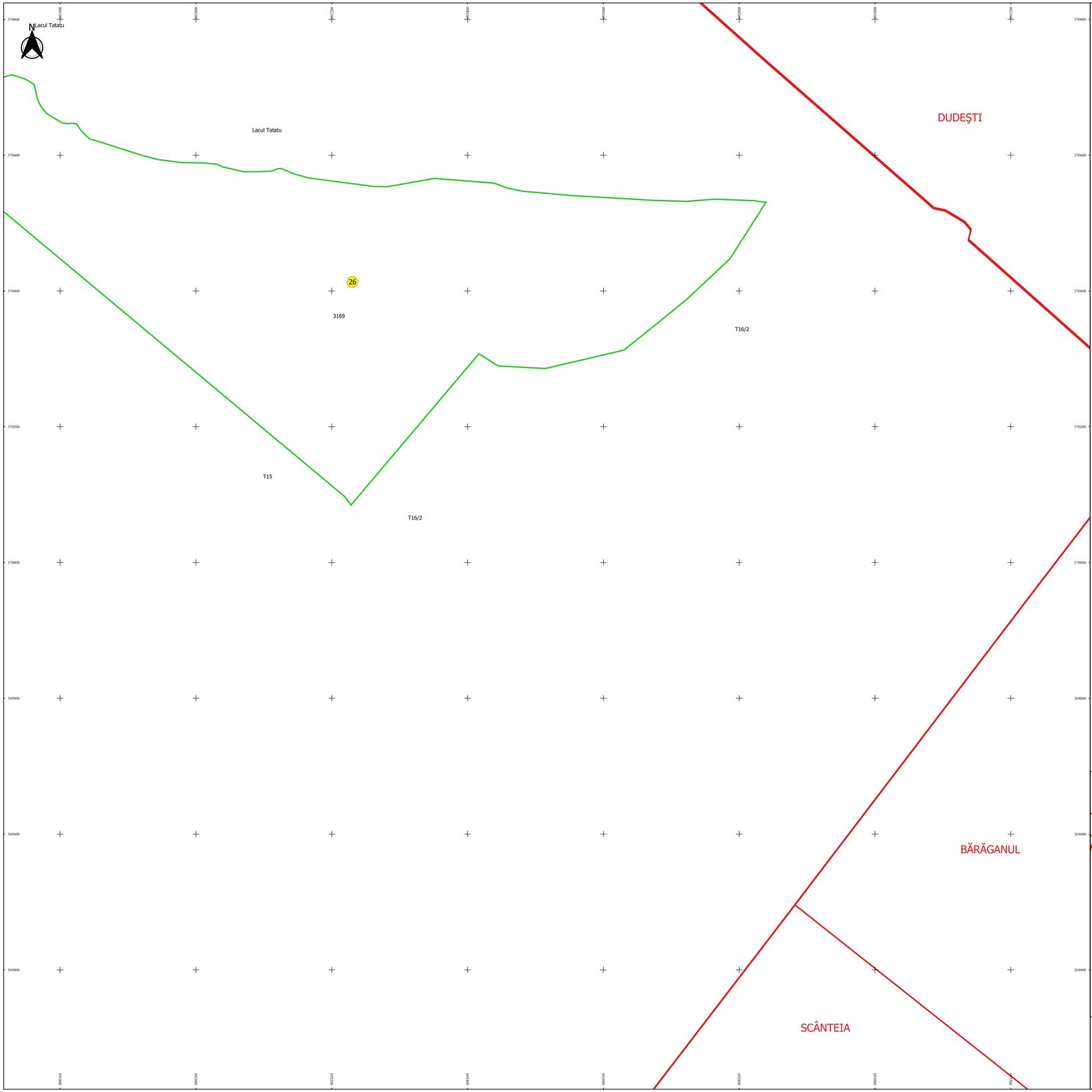

PLAN CADASTRAL

JUDEȚ BRĂILA, UAT ROȘIORI
Sectorul Cadastral 26
Spre publicare
Scara 1:2000
Sistem de proiecție "STEREO '70"
- Planșa 3 -

Schița de racordare a planșelor

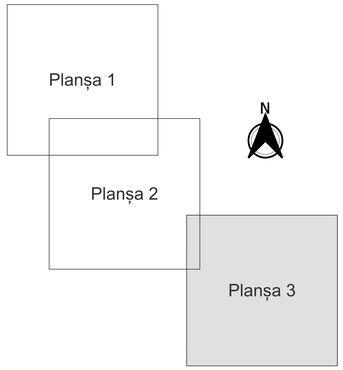

Legendă

- Limită sector
- Limită UAT
- Limită intravilan
- Limită imobil
- Limită tarla
- 26 Număr sector
- 3785 Număr imobil
- 13/1 Număr tarla
- DJ 78 Toponimie

Schița dispunerii sectorului cadastral

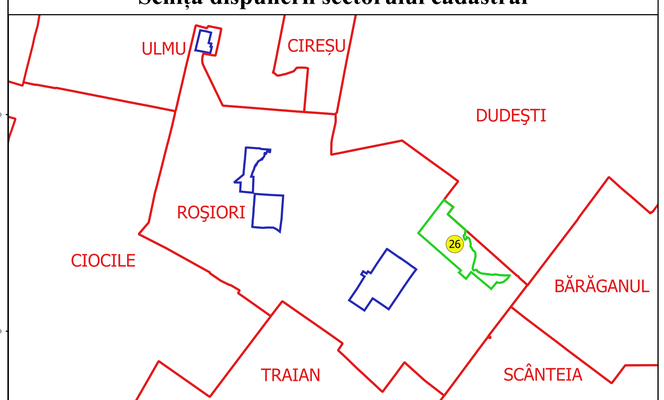

Executant
SC GEOAGRICADASTRU SRL
Ing. NITA SILVIU-ALEXANDRU
Data.....

* EUVYTO-ALEXANDRIU NITA *
GEOMETRU EXPERT
CU DREPT DE SEMNARE
Nr.ord. 1 din 2012
Certificat de membru
2014-2015-2016-2017-2018-2019