
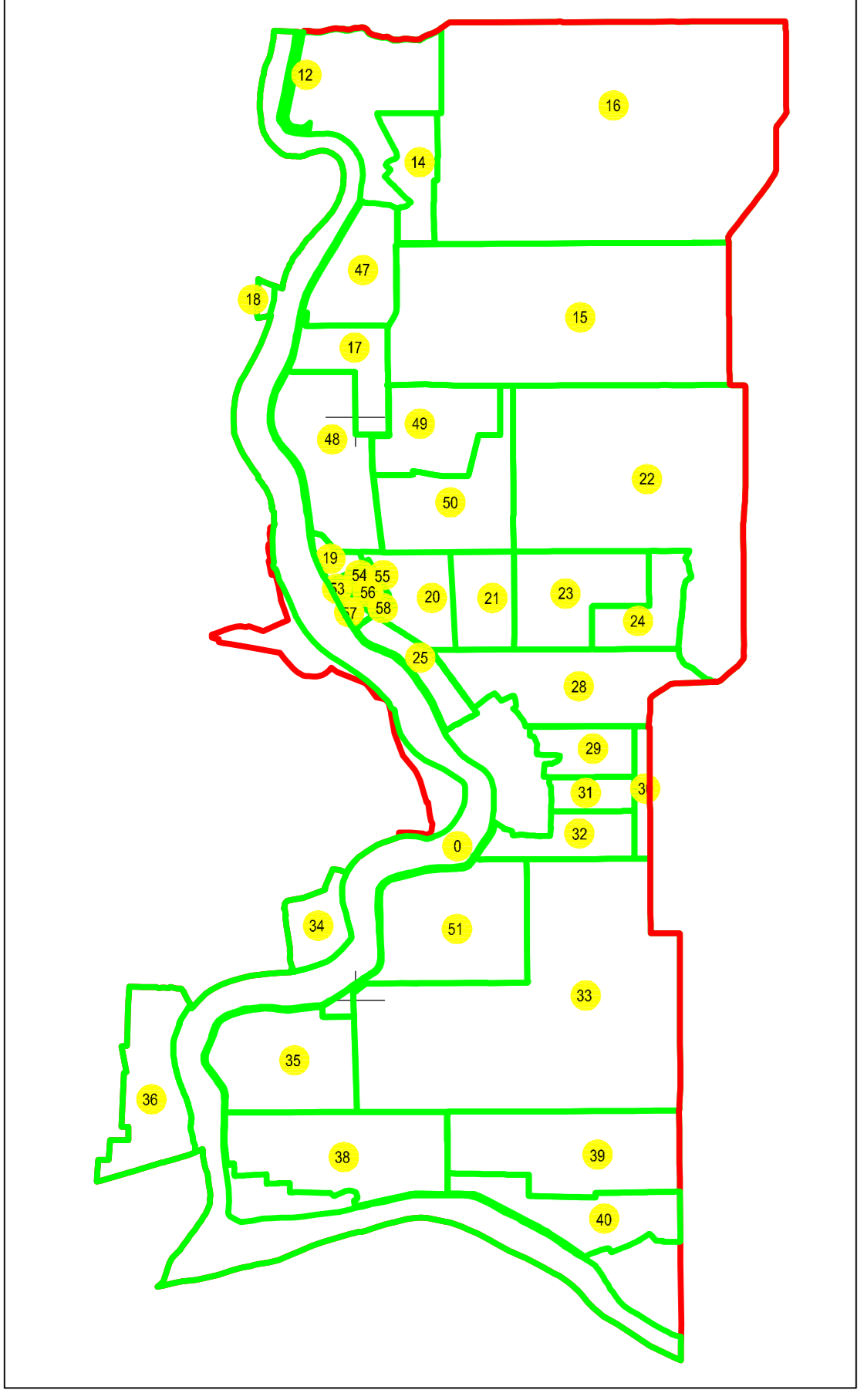


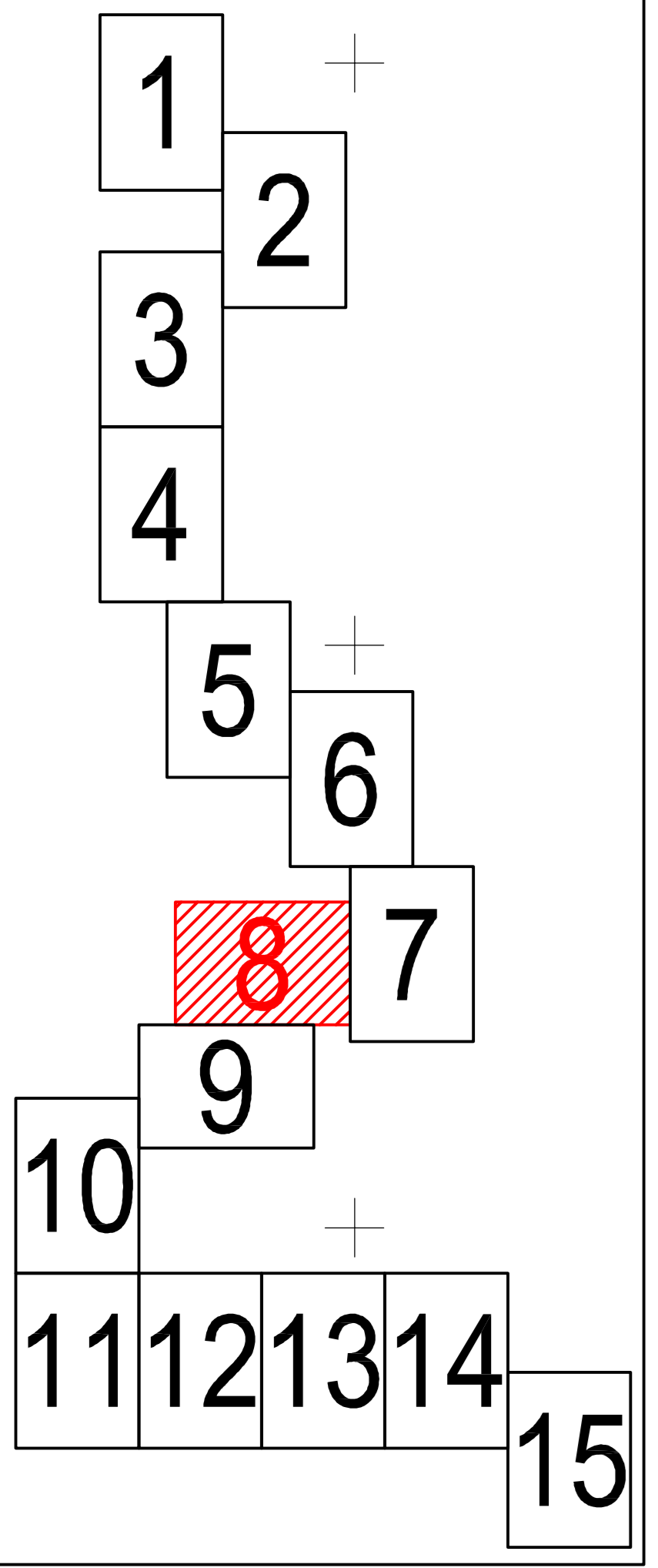
PLAN CADASTRAL
JUDEȚUL BRĂILA, UAT MĂRAȘU, SECTORUL CADASTRAL NR. 0
Scara 1:2000
Sistem de proiecție STEREO 1970



Schiță cu dispunerea sectorului:



Schema de racordare a planșelor



SECTOR 34

UAT STANCUȚA

0

T1

4971

4953

POI

Legendă:

	Limită sector cadastral
	Număr sector cadastral
	Limită imobil
	ID imobil
	Limită UAT
	Limită construcții
	Limită intravilan

Prestator: SC CONTROL SURVEY SRL
Executant: ING MOCANU IONUT-DORU
Data: 08.02.2023