
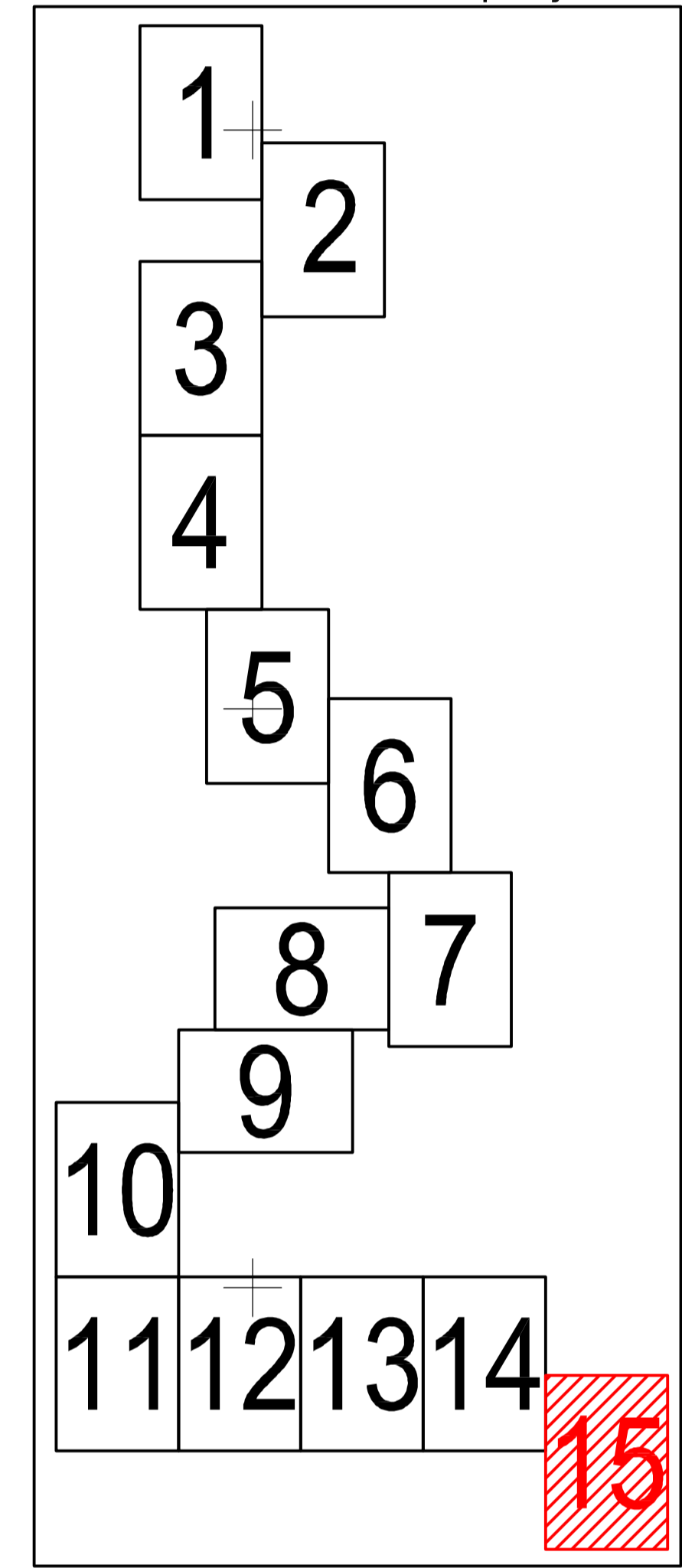


**PLAN CADASTRAL**  
 JUDEȚUL BRĂILA, UAT MĂRAȘU, SECTORUL CADASTRAL NR. 0  
 Scara 1:2000  
 Sistem de proiecție STEREO 1970



Plopi

Schema de racordare a planșelor



4954

4971

0

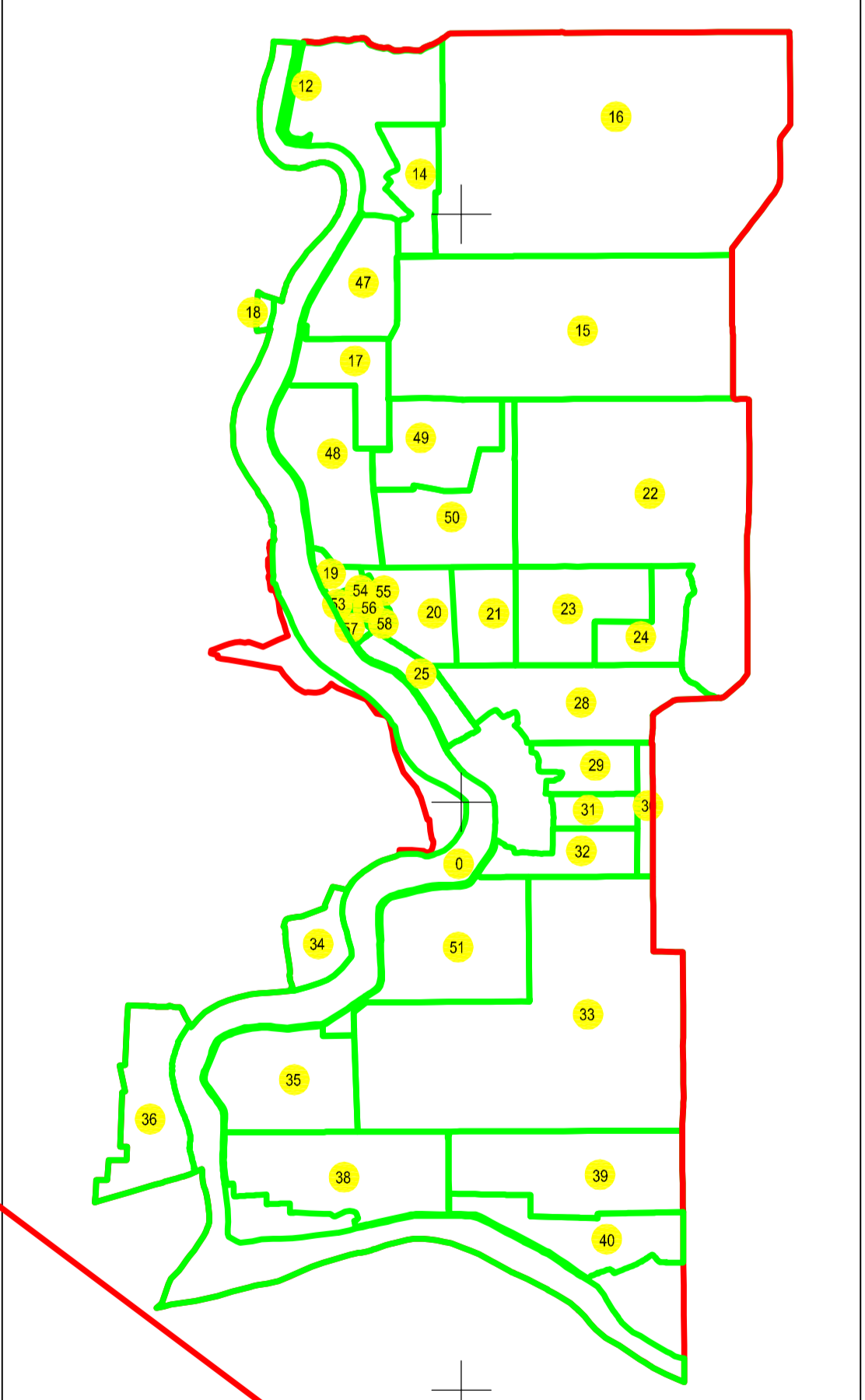
T1

PD1

UAT HARSOVA  
 JUD. CONSTANTA

4971

Schiță cu dispunerea sectorului:



Legendă:

	Limită sector cadastral
	Număr sector cadastral
	Limită imobil
	ID imobil
	Limită UAT
	Limită construcții
	Limită intravilan

Prestator: SC CONTROL SURVEY SRL  
 Executant: ING MOCANU IONUT-DORU  
 Data: 08.02.2023

< Spre publicare >