


Planșa nr.: 7/7



33

HC1442-CS17b

HC1440-CS17A

UAT FRECAȚEI

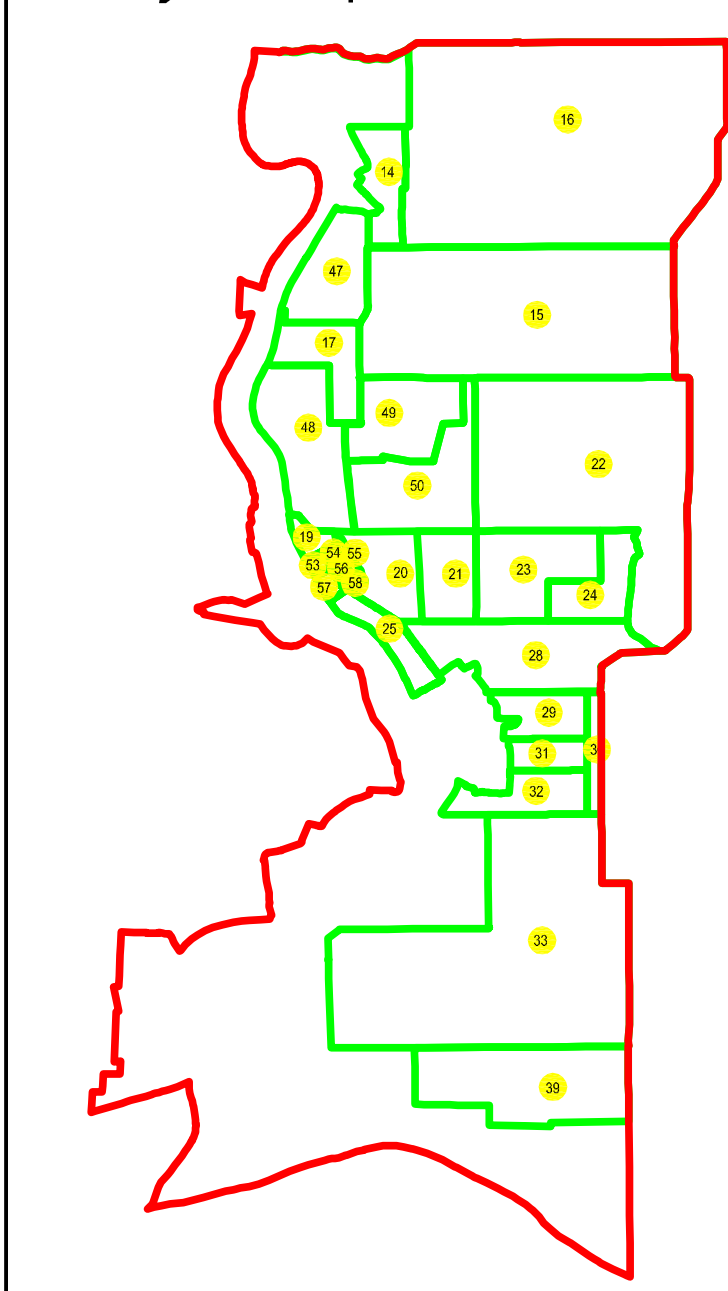
HC1443-CP1

SECTORUL 39

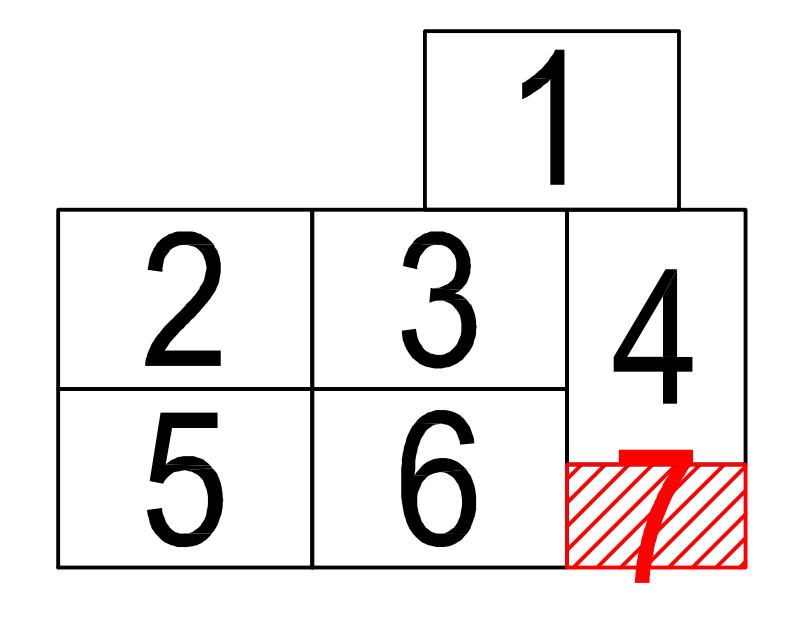
Legendă:

	Limită sector cadastral
	Număr sector cadastral
	Limită imobil
	ID imobil
	Limită UAT
	Limită intravilan
	Limită construcții

Schiță cu dispunerea sectorului:



Schema de racordare a planșelor



**PLAN CADASTRAL**  
JUDEȚUL BRĂILA, UAT MĂRAȘU, SECTORUL CADASTRAL NR. 33  
Scara 1:2000  
Sistem de proiecție STEREO 1970

Prestator: SC CONTROL SURVEY SRL  
Executant: ING MOCANU IONUT-DORU  
Data: 09.01.2023  
< Spre publicare >